
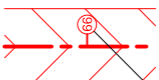







**BESTEMMINGEN**

-  art. 3 AGRARISCH GEBIED
-  art. 19 STRAALPAD (DUBBELBESTEMMING - verkleind in renvooi)
-  maximale bebouingshoogte in meters

**AANDUIDINGEN**

-  GBKN + KAD ondergrond
-  grens van het wijzigingsplan
-  burgerwoning

**Verklaringen**

-  Bestaande bebouwing en kadastrale ondergrond

Wijzigingsplan  
 'Buitengebied wijziging 2013,  
 Middelingseweg 20a'  
 Gemeente Maasdriel

IDN: NL.IMRO.0263.BP1094-VG01  
 project: TEK02-0252386-01A  
 vastgesteld: 19 augustus 2014  
 schaal: 1:1000  
 formaat: A3



**croonenburos**

Vestiging Oosterhout  
 Beneluxweg 125  
 4904 SJ Oosterhout  
 T: +31 (0)162 487500  
 www.croonenburos.com

Vestiging Maastricht  
 Louis Loyensstraat 5  
 6221 AK Maastricht  
 T: +31 (0)433 253223  
 info@croonenburos.com