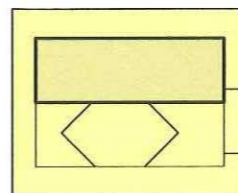
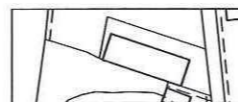


BESTEMMINGEN



art.4 AGRARISCH GEBIED MET LANDSCHAPS- EN CULTUURHISTORISCHE WAARDEN
 agrarisch bouwperceel
 karakteristiek komgebied

AANDUIDINGEN



GBKN-ondergrond




grens wijzigingsplan



watergang

2dw


maximaal aantal bedrijfswoningen



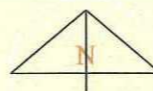
waterberging zoekgebied

Vastgesteld op 4 oktober 2011
 door het college van burgemeester
 en wethouders

Secretaris



Burgemeester

STARTDATUM APRIL 2011
 INSPRAAK
 1e TERVISIE
 VASTSTELLING
 2e TERVISIE
 FORMAAT 42 x 29,7
 PC-CODE 022-211
 GEPLOT 7-9-2011
 REF. TEK. JST

GEMEENTE MAASDRIEL

Buitengebied wijziging 2011, Molen Achterdijk 3

PLANSTATUS
VASTGESTELD

verbeelding

PLANNUMMER
 NL.IMRO.0263.BP1075-VS01

SCHAAL
 1:2000

DATUM
 07-09-2011

POUDEROYEN
 compagnons

vormgeving van stad en land bv