


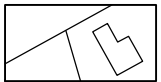
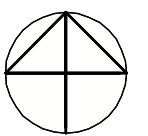
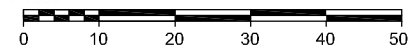



-  plangrens
-  bestemming 'Agrarisch gebied met landschaps- en cultuurhistorische waarden'
-  aanduiding 'agrarisch bouwperceel'
-  kadastrale ondergrond



opdrachtgever **Gemeente Maasdiel**  
 projectnaam **Buitengebied wijziging 2011, Hoge Heiligenweg 17**  
 onderdeel **BP1058**  
**Plankaart**



project	10710009A	V01	25-06-2010	schaal	1:1000
projectleider	MvS	V04	14-06-2011	formaat	A3
tekenaar	MvS	V05	13-07-2011	blad	1