







VERKLARING

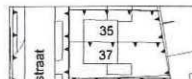
BESTEMMING

-  AGRARISCHE GEBIED MET LANDSCHAPS- EN CULTUURHISTORISCHE WAARDEN
-  agrarisch bouwperceel
-  WATERKERING (DUBBELBESTEMMING)

AANDUIDING

-  grens bestemmingsplan
-  koppelteken
-  2dw maximaal aantal bedrijfswoningen
-  waterberging zoekgebied

VERKLARING

-  GBKN- en Kadastrale gegevens

Vastgesteld op 31 maart 2009
door het college van Maasdriel

de secretaris, de burgemeester,

SAB T 040 212 55 75 E eindhoven@sab.nl | www.sab.nl

bestemmingsplan **Buitengebied wijziging 2008 Moleneind**

schaal : 1:2.000	datum : 03-11-2008
tekeningnummer : 12751	datum ondergrond : 03-07-2008
identificatiecode : 02630000BP1023-	voorontwerp : -
projectnummer: 80454	ontwerp : 05-02-2009
projectleider : boum	vaststelling : 31-03-2009
tekenaar : von	goedkeuring : -

gemeente **Maasdriel**

