

GEMEENTE MAASDRIEL

Bestemmingsplan Buitengebied

Buitendijks deel

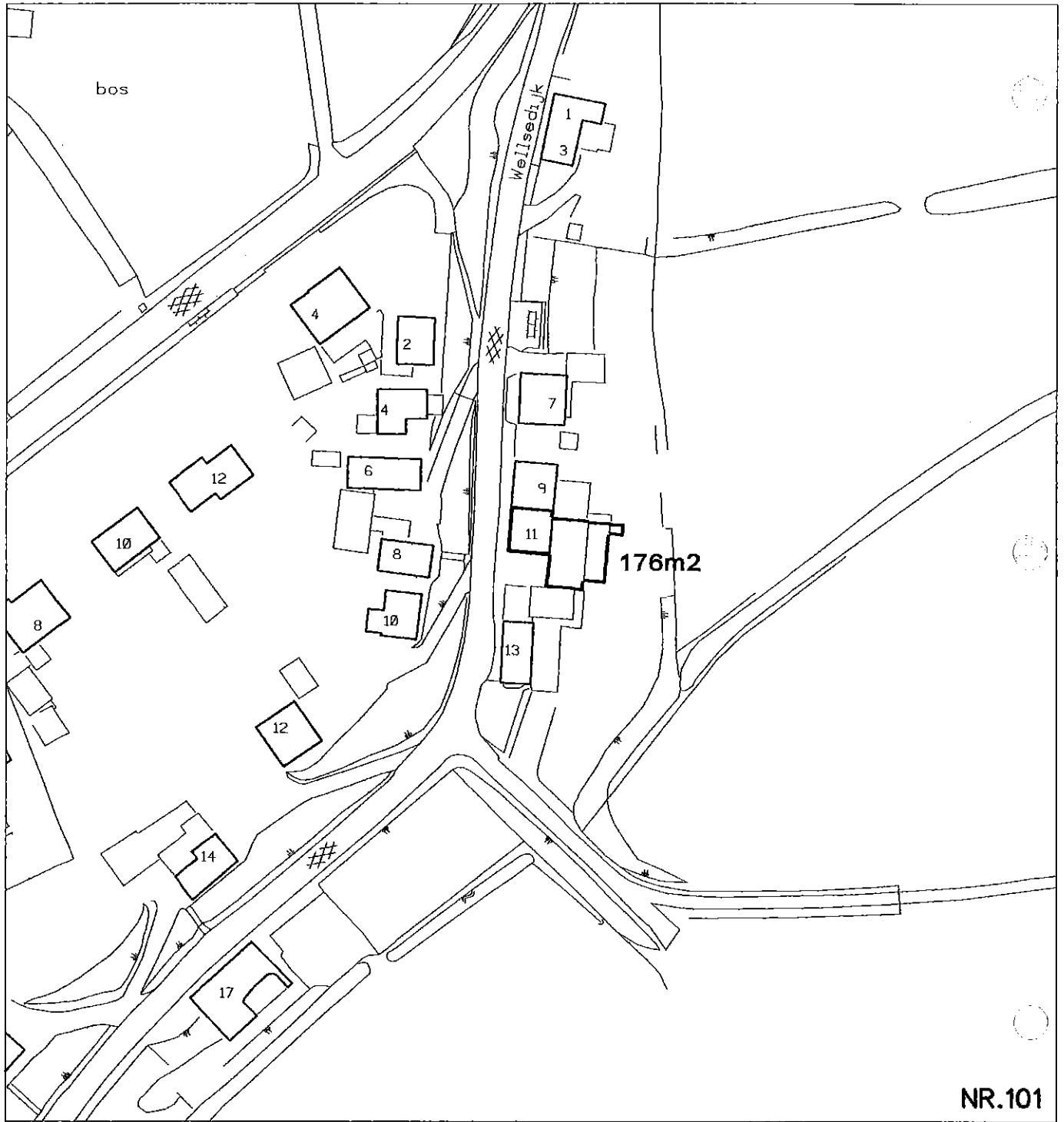


KAARTENMAP "DETAILKAART GEBOUWEN PRIMAIRE WATERSTAATSDOELEINDEN"


Behoort bij besluit van de raad
van de gemeente Maasdriel
d.d. 22-februari 2006
de griffier,

mevr. mrs. J.F. van Zutphen

22 februari 2006



NR.101



GEMEENTE MAASDRIEL

bestemmingsplan buitengebied detailkaart
gebouwen binnen primaire waterstaatsdoeleinden

176m²

oppervlak bebouwing

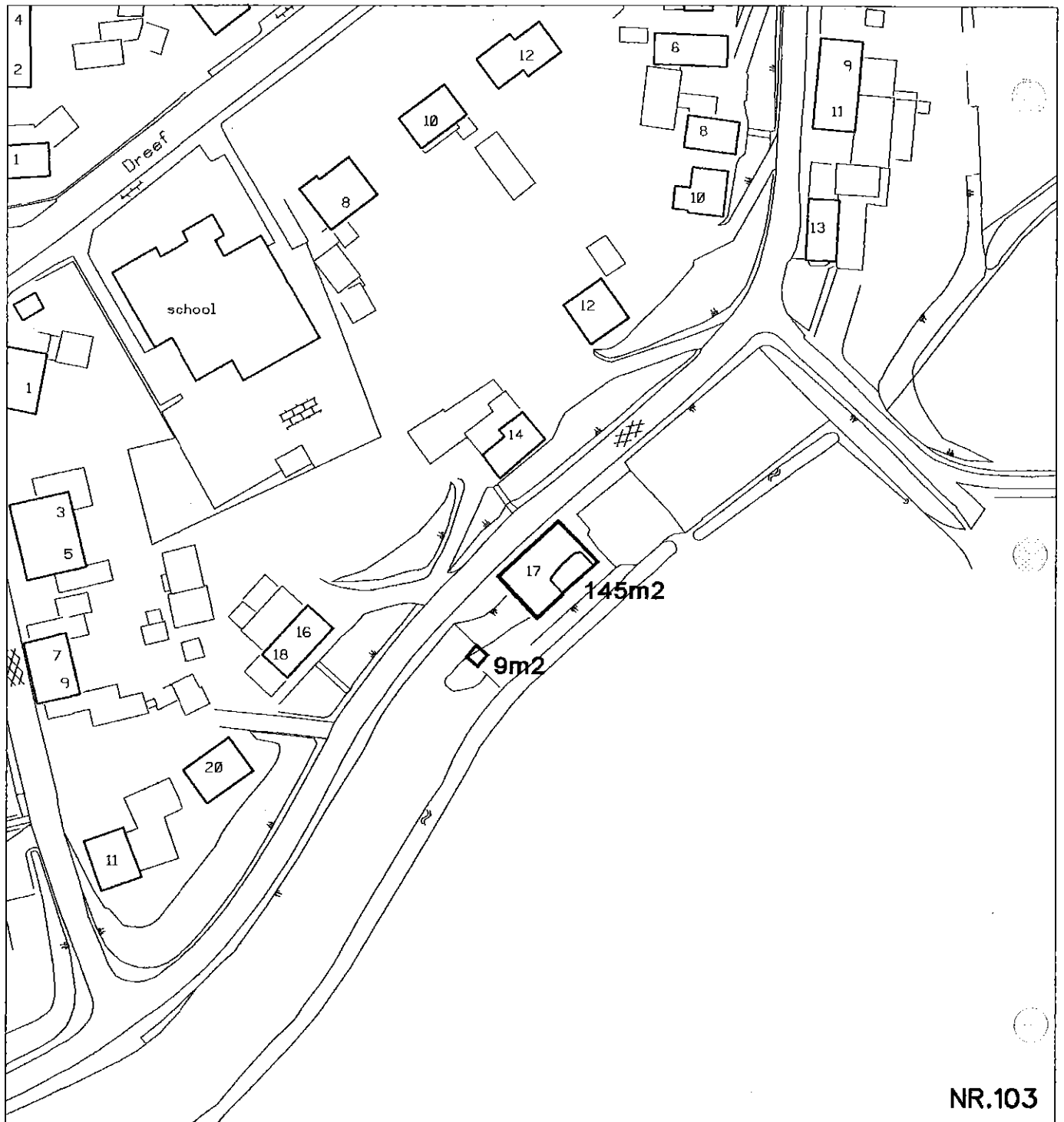
TEKENINGNUMMER wellsedijk11.dgn

SCHAAL 1:1000


DATUM oktober 2001

POUDEROYEN
compagnons

vormgeving van stad en land bv



NR.103



GEMEENTE MAASDRIEL

bestemmingsplan buitengebied detailkaart
gebouwen binnen primaire waterstaatsdoeleinden

154m²

oppervlak bebouwing

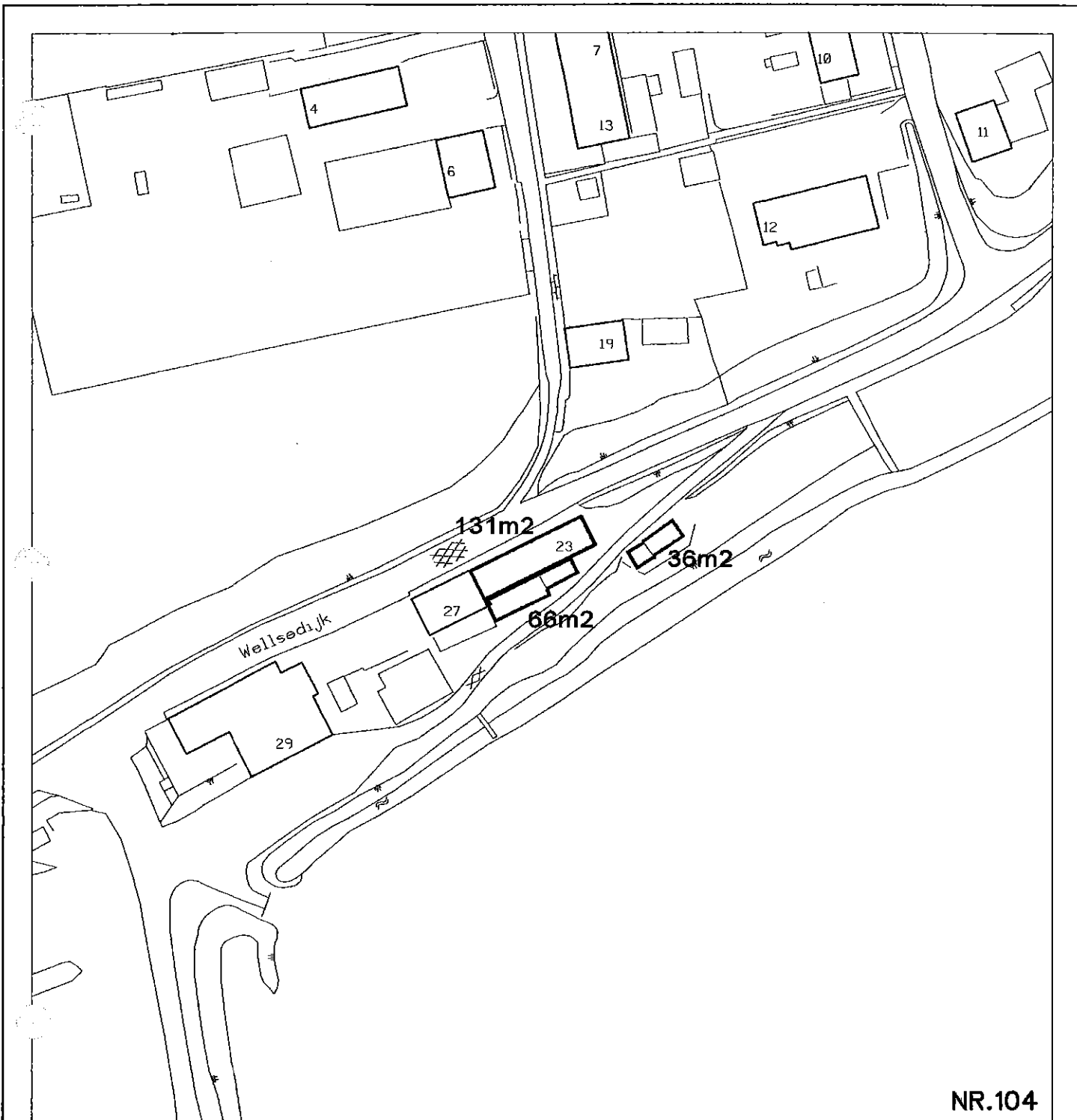
TEKENINGNUMMER welsedijk17.dgn

SCHAAL 1:1000

DATUM oktober 2001

POUDEROYEN
compagnions

vormgeving van stad en land bv



NR.104



GEMEENTE MAASDRIEL

bestemmingsplan buitengebied detailkaart
gebouwen binnen primaire waterstaatsdoeleinden

233m²

oppervlak bebouwing

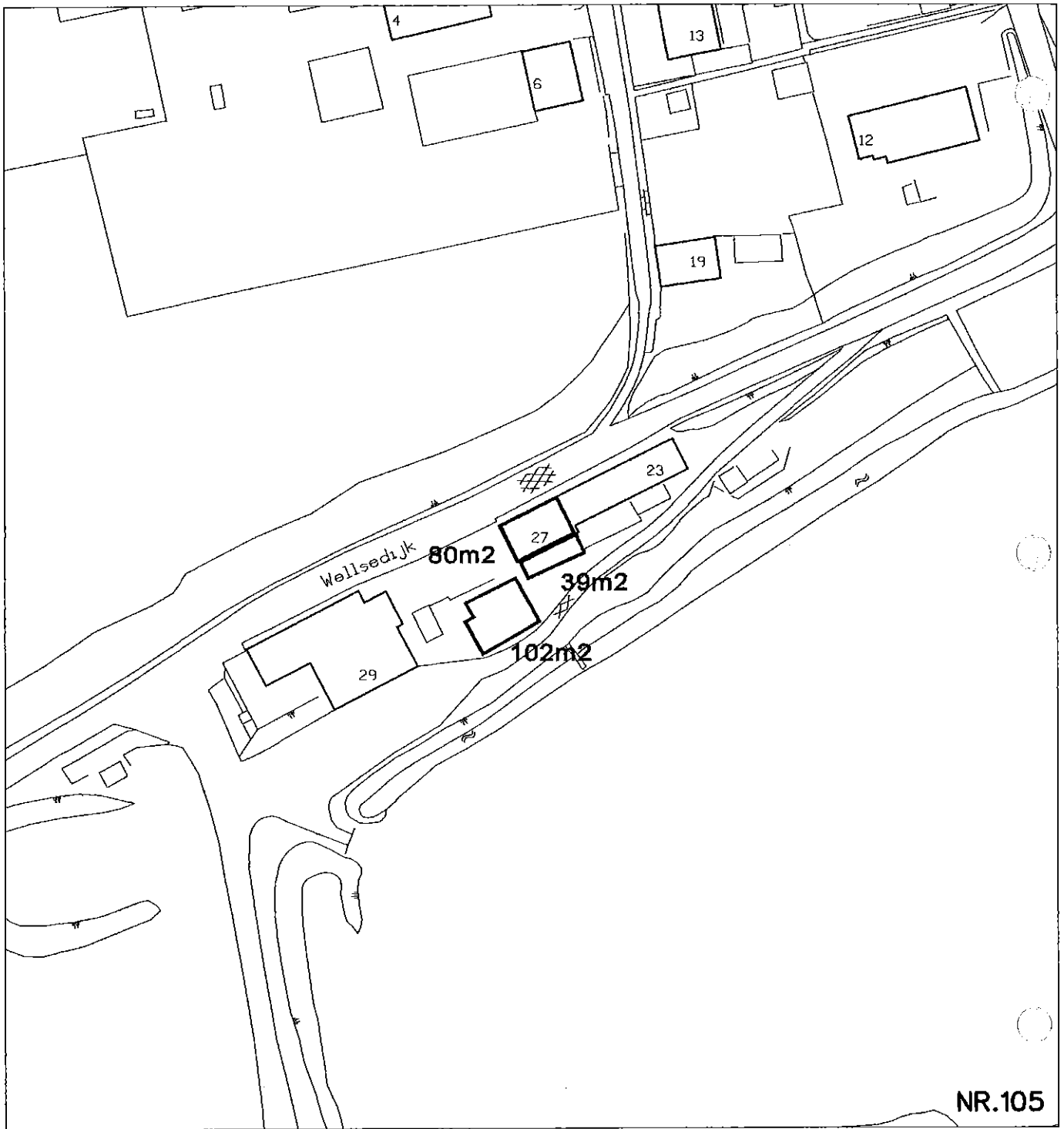
TEKENINGNUMMER wellsedijk23.dgn

SCHAAL 1:1000


DATUM oktober 2001

POUDEROYEN
compagnions

vormgeving van stad en land bv



NR.105



GEMEENTE MAASDRIEL

bestemmingsplan buitengebied detailkaart
gebouwen binnen primaire waterstaatsdoeleinden

221m2

oppervlak bebouwing

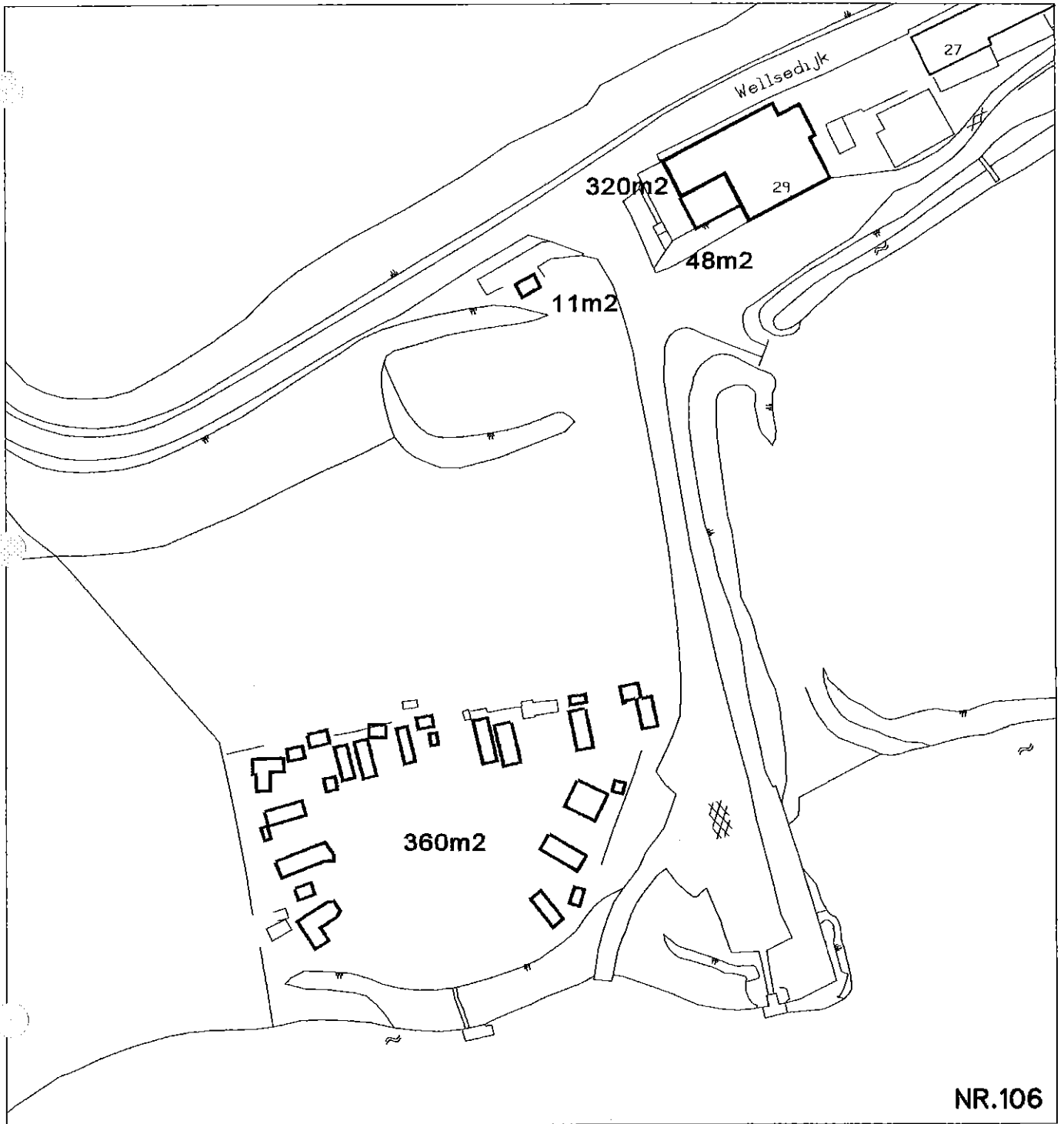
TEKENINGNUMMER wellsedijk27.dgn

SCHAAL 1:1000

DATUM oktober 2001

POUDEROYEN
compagnons

vormgeving van stad en land bv



NR.106

STARTPLAN OKTOBER 2001
 RIJNVAK
 10- TERWIJK
 WASTYELING
 95- TERWIJK
 OORDEELING
 FORNUM 2011-1-11
 BESTEMMING: waterstaatsdoel
 100111-1-11-11-11
 100111-1-11-11-11
 100111-1-11-11-11

GEMEENTE MAASDRIEL

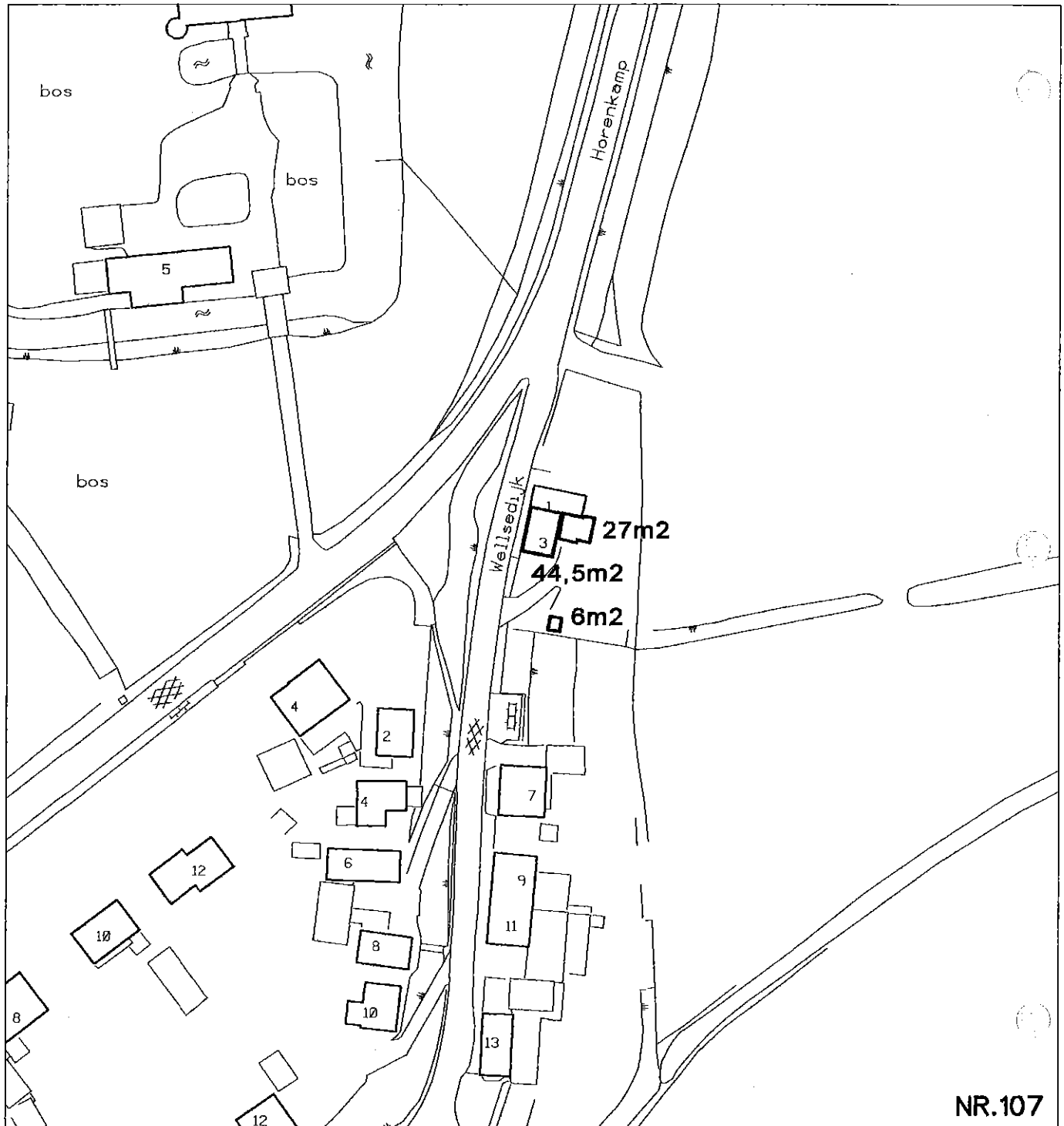
bestemmingsplan buitengebied detailkaart
gebouwen binnen primaire waterstaatsdoeleinden

739m2


oppervlak bebouwing

TEKENINGNUMMER wellsedijk29.dgn SCHAAL 1:1000 DATUM oktober 2001

POUDEROYEN
compagnons
vormgeving van stad en land bv



NR.107



POUDEROYEN
compagnons

vormgeving van stad en land bv

GEMEENTE MAASDRIEL

bestemmingsplan buitengebied detailkaart
gebouwen binnen primaire waterstaatsdoeleinden

77,5m²


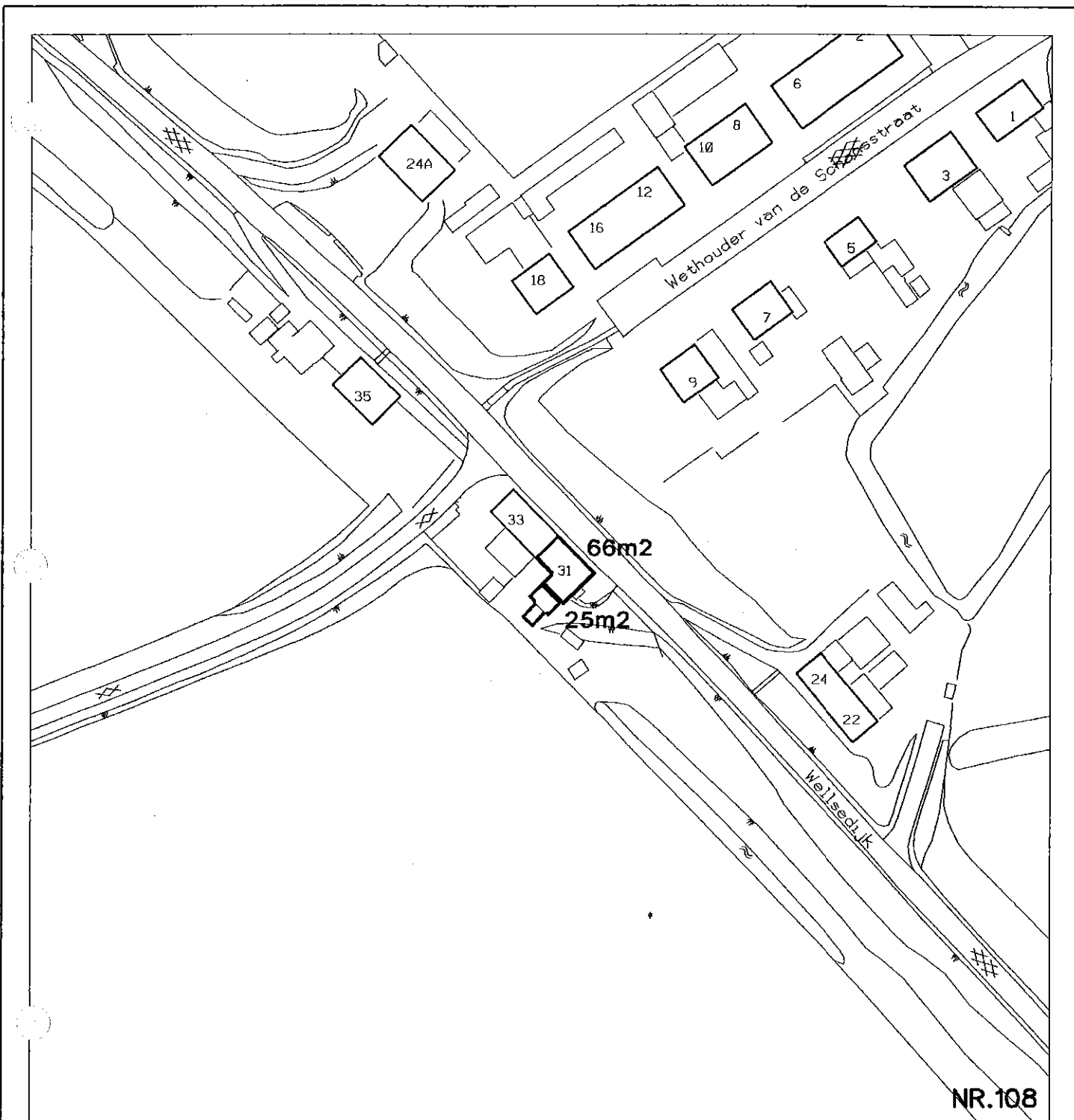
oppervlak bebouwing

TEKENINGNUMMER wellsedijk3.dgn

SCHAAL 1:1000

DATUM

oktober 2001



GEMEENTE MAASDRIEL

bestemmingsplan buitengebied detailkaart
gebouwen binnen primaire waterstaatsdoeleinden

91m²

oppervlak bebouwing

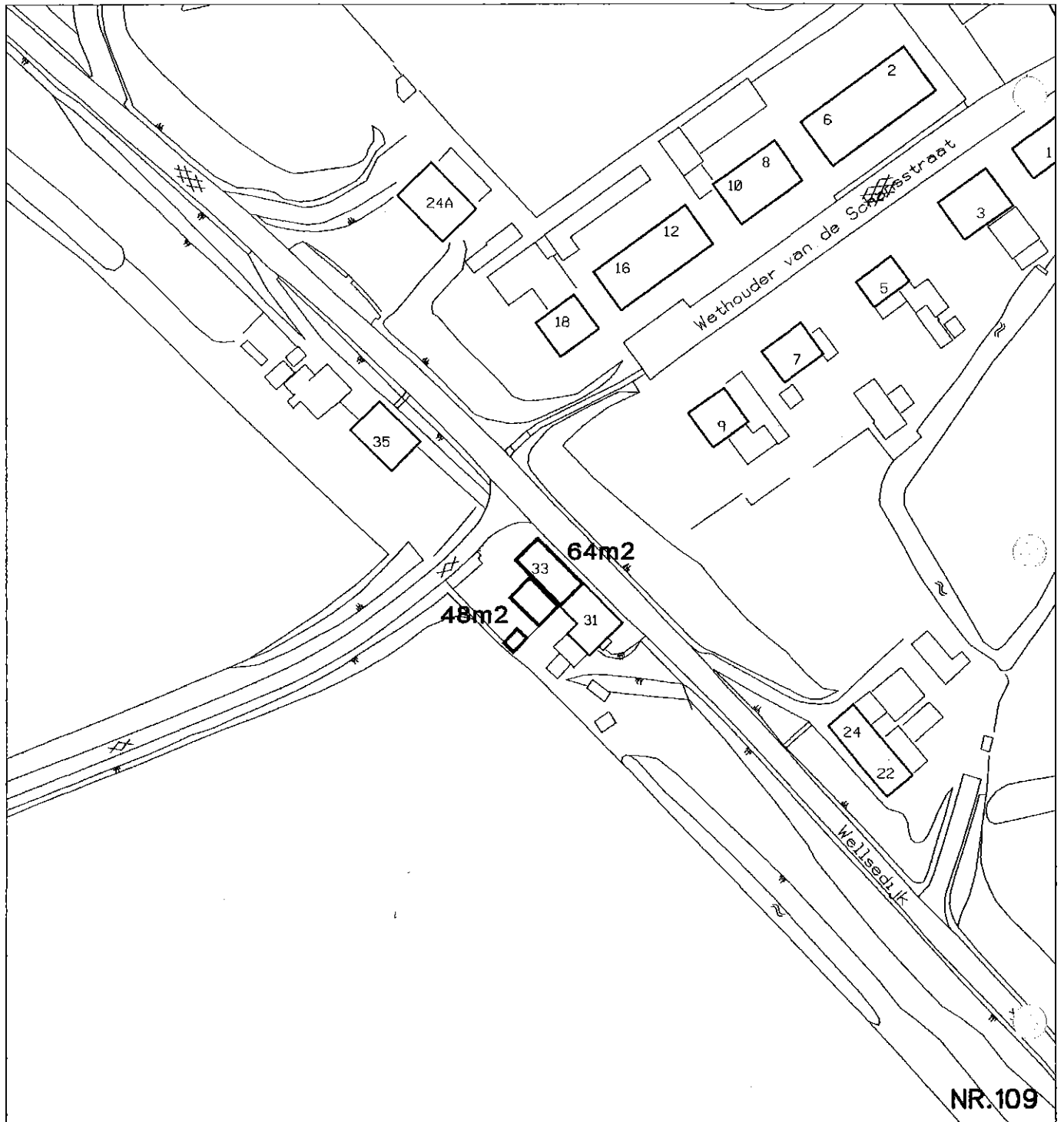
TEKENINGNUMMER welstedijk31.dgn

SCHAAL 1:1000


DATUM oktober 2001

POUDEROYEN
compagnions

voorngeving van stad en land bv



NR.109



STARTPLAN OKTOBER 2001
 AANVAK
 16.12.2001
 VASTSTELLEN
 24.12.2001
 AANVAK
 29.12.2001
 BESTELLEN
 04.01.2002
 01.10.2001

POUDEROYEN
compagnons
 vormgeving van stad en land bv

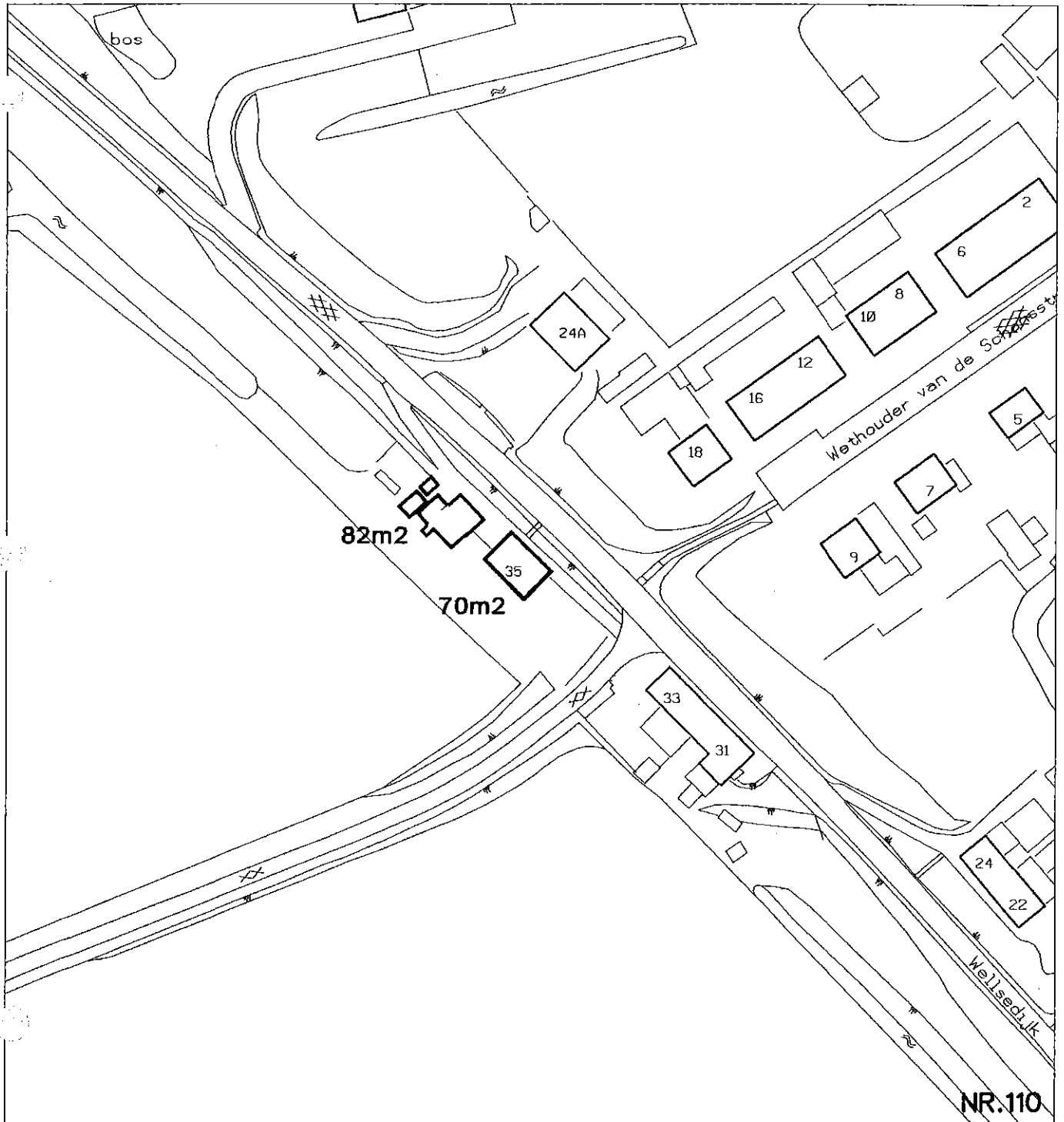
GEMEENTE MAASDRIEL

bestemmingsplan buitengebied detailkaart
gebouwen binnen primaire waterstaatsdoeleinden


112m²

oppervlak bebouwing

TEKENINGNUMMER **wellsedijk33.dgn** SCHAAL **1:1000** DATUM **oktober 2001**



NR.110

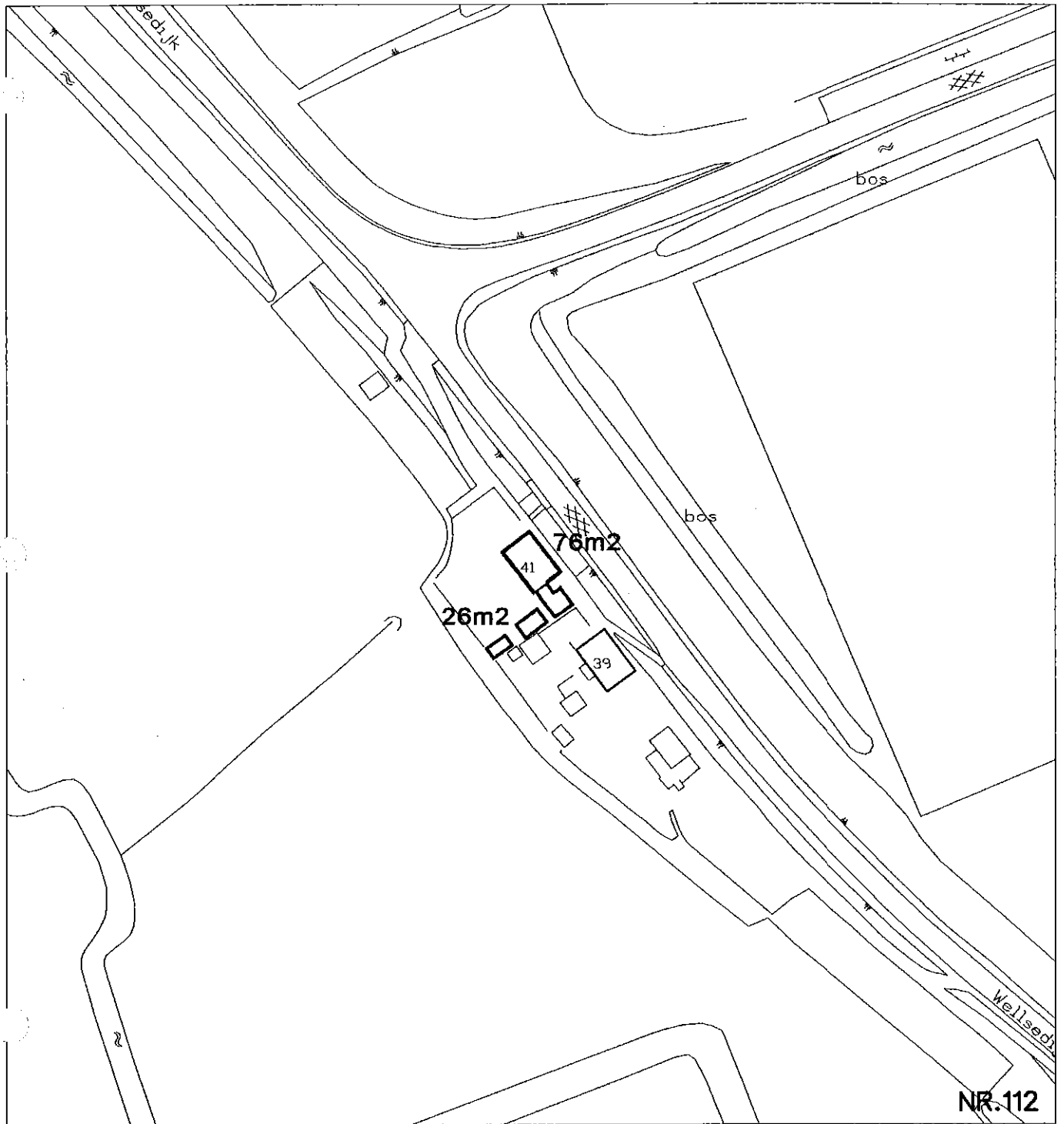


GEMEENTE MAASDRIEL

bestemmingsplan buitengebied detailkaart
gebouwen binnen primaire waterstaatsdoeleinden

152m² oppervlak bebouwing

TEKENINGNUMMER wellsedijk35.dgn SCHAAL 1:1000 DATUM oktober 2001



NR.112

START DATUM OKTOBER 2001
 WERK
 10 FEBRUAR
 AANSTELLENDE
 20 FEBRUAR
 GEBRUIK
 FORMAAT 297 x 210
 BESTEMMING BUITENGEBIED
 14 JAN 2002
 100%

POUDEROYEN
compagnons

voorgave van stad en land bv

GEMEENTE MAASDRIEL

bestemmingsplan buitengebied detailkaart
gebouwen binnen primaire waterstaatsdoeleinden

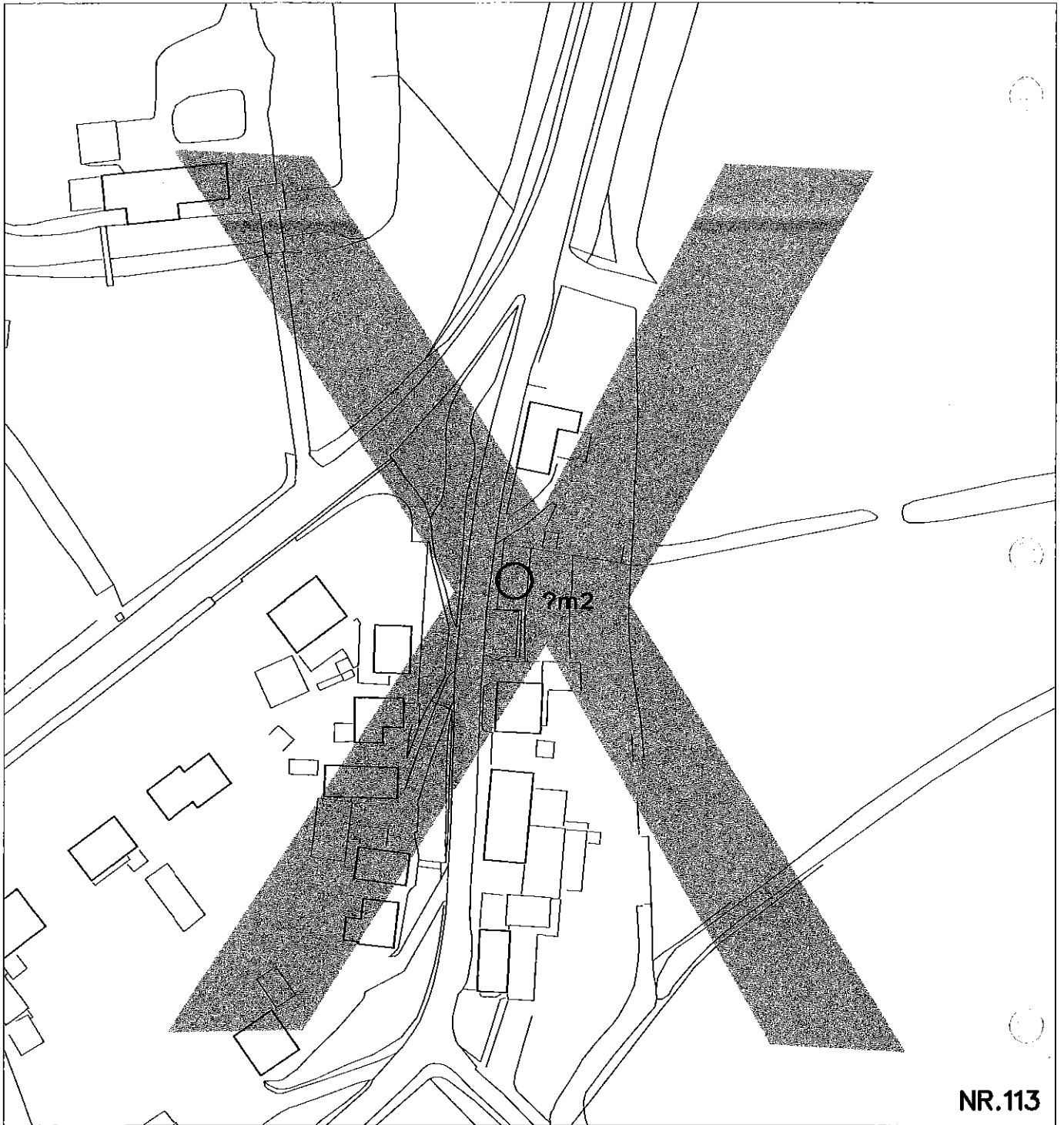
102m²

oppervlak bebouwing

TEKENINGNUMMER wellse dijk 41.dgn

SCHAAL 1:1000

DATUM oktober 2001



NR.113



STARTDATUM: OKTOBER 2005
 WERKNAAM:
 IN TIJDSKEDER:
 VASTSTELLING:
 2E TIJDSKEDER:
 OORDEELING:
 FORMAAT: 297 x 210
 BESTAND: 1:1000 (2005)
 BEVELING: 17-04-2005
 TEEF: TEK: 101

VERVALLEN!

GEMEENTE MAASDRIEL

bebouwing uiterwaarden

?m2

oppervlak bebouwing

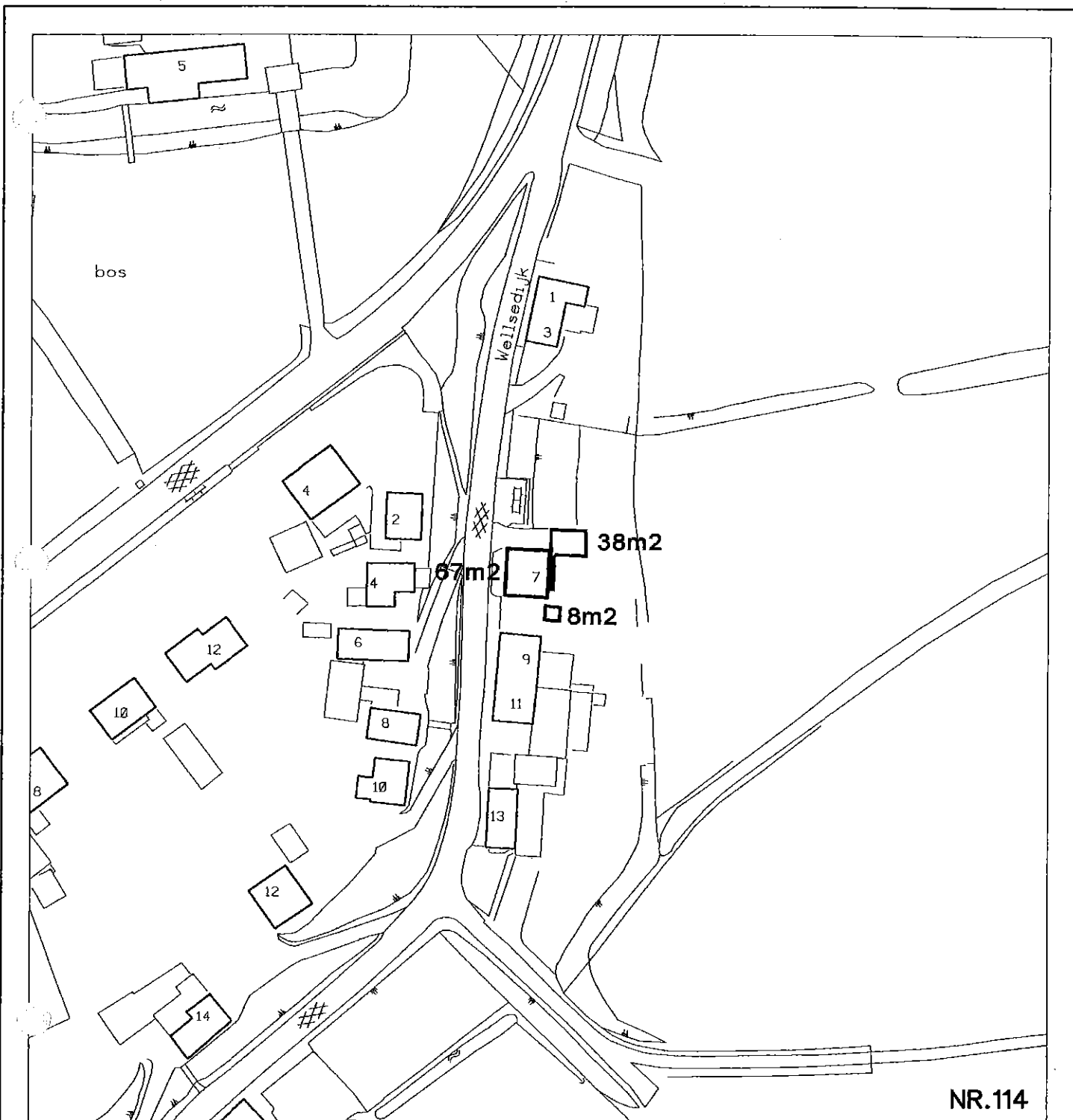
TEKENINGNUMMER **wellsedijk5.dgn**

SCHAAL **1:1000**


DATUM **oktober 2005**

POUDEROYEN
compagnons

vormgeving van stad en land bv



NR.114



GEMEENTE MAASDRIEL

bestemmingsplan buitengebied detailkaart
gebouwen binnen primaire waterstaatsdoeleinden

113m²

oppervlak bebouwing

TEKENINGNUMMER wellsedijk7.dgn


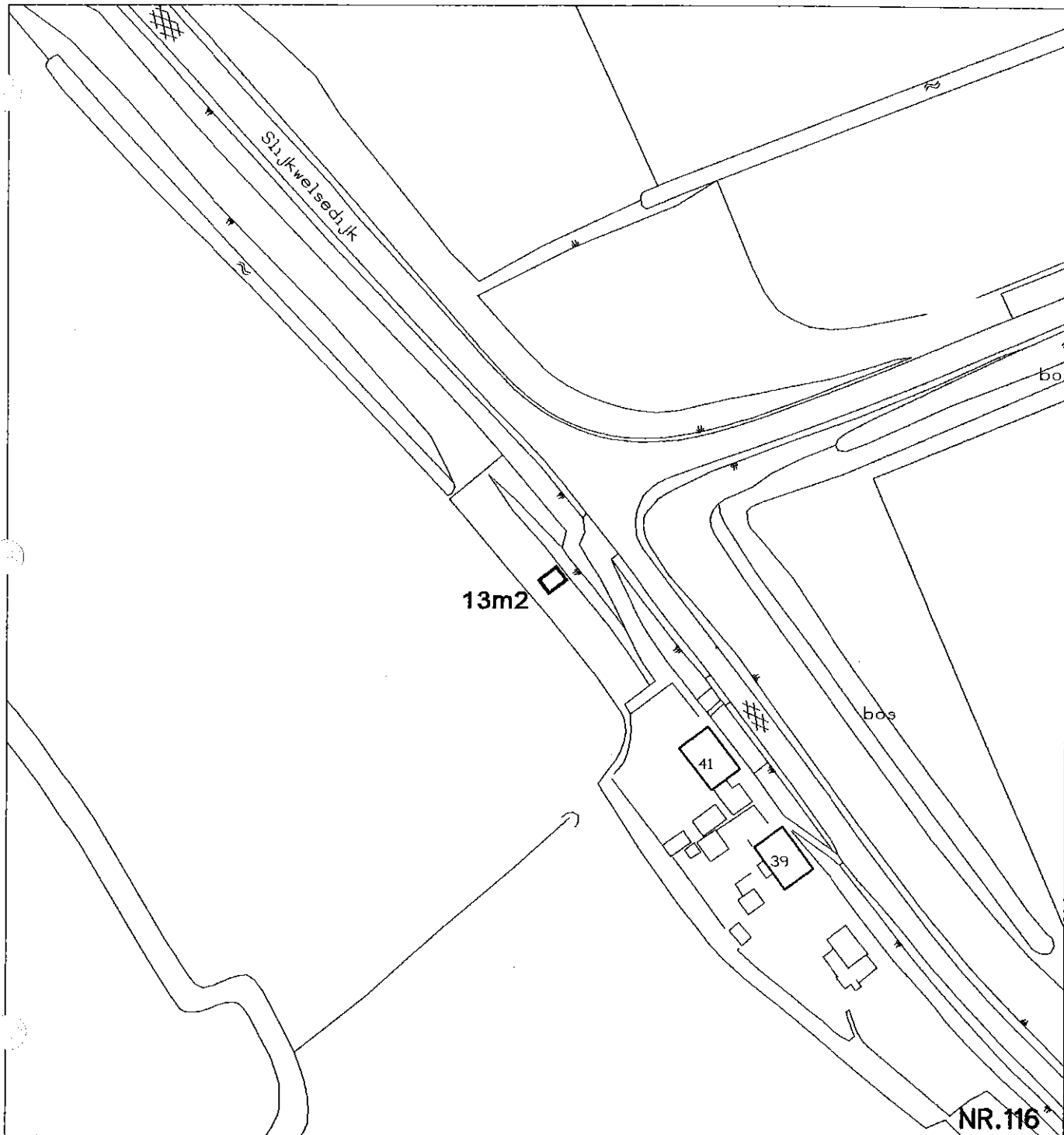
SCHAAL 1:1000

DATUM

oktober 2001

POUDEROYEN
compagnons

vormgeving van stad en land bv



GEMEENTE MAASDRIEL

bestemmingsplan buitengebied detailkaart
gebouwen binnen primaire waterstaatsdoeleinden

13m2

oppervlak bebouwing

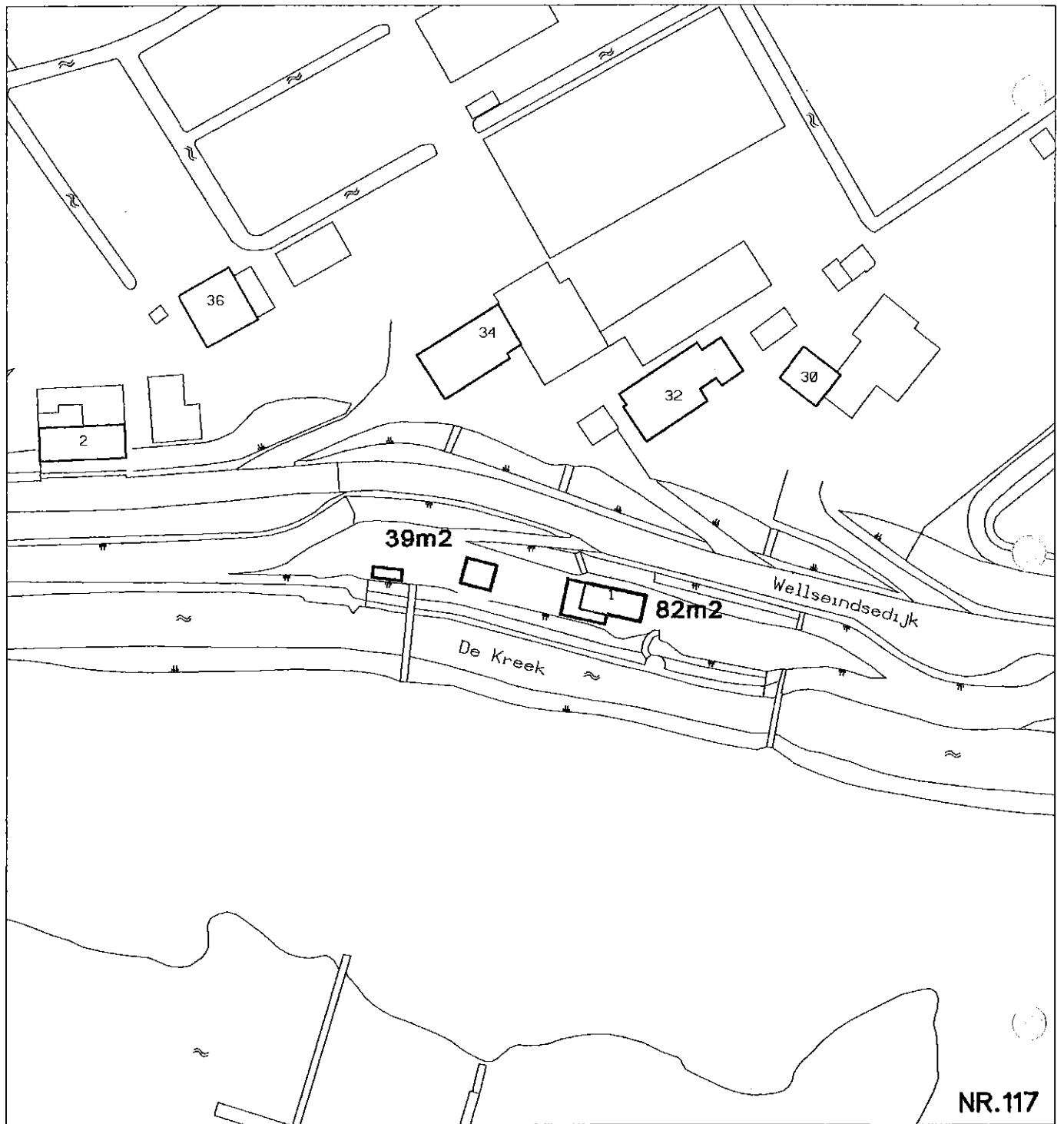
TEKENINGNUMMER welsedijkong.dgn

SCHAAL 1:1000


DATUM oktober 2001

POUDEROYEN
compagnons

vormgeving van stad en land bv



NR.117



GEMEENTE MAASDRIEL

bestemmingsplan buitengebied detailkaart
gebouwen binnen primaire waterstaatsdoeleinden


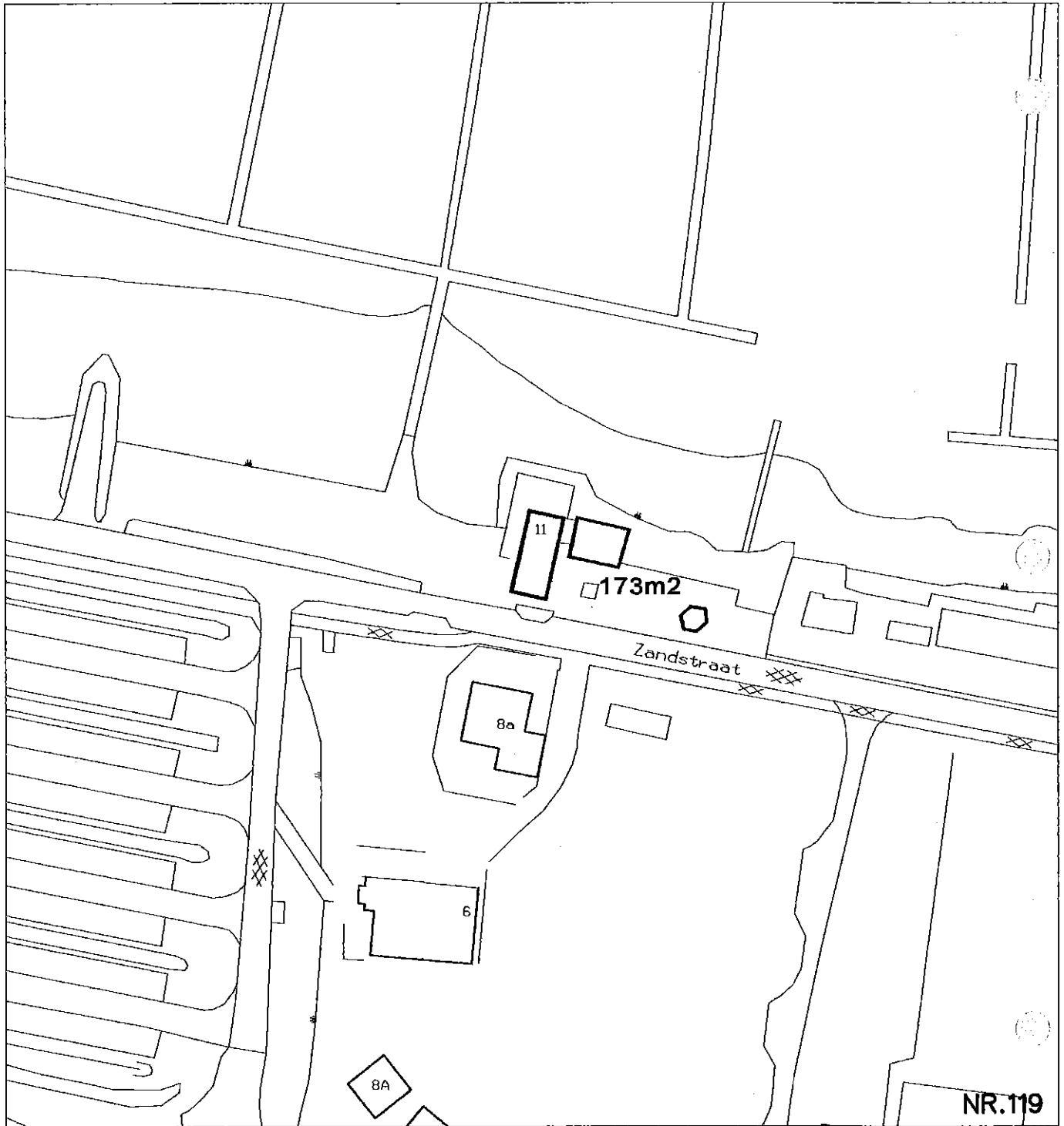
121m²

oppervlak bebouwing

TEKENINGNUMMER wellseindselijk1.dgn

SCHAAL 1:1000

DATUM oktober 2001



GEMEENTE MAASDRIEL

bestemmingsplan buitengebied detailkaart
gebouwen binnen primaire waterstaatsdoeleinden

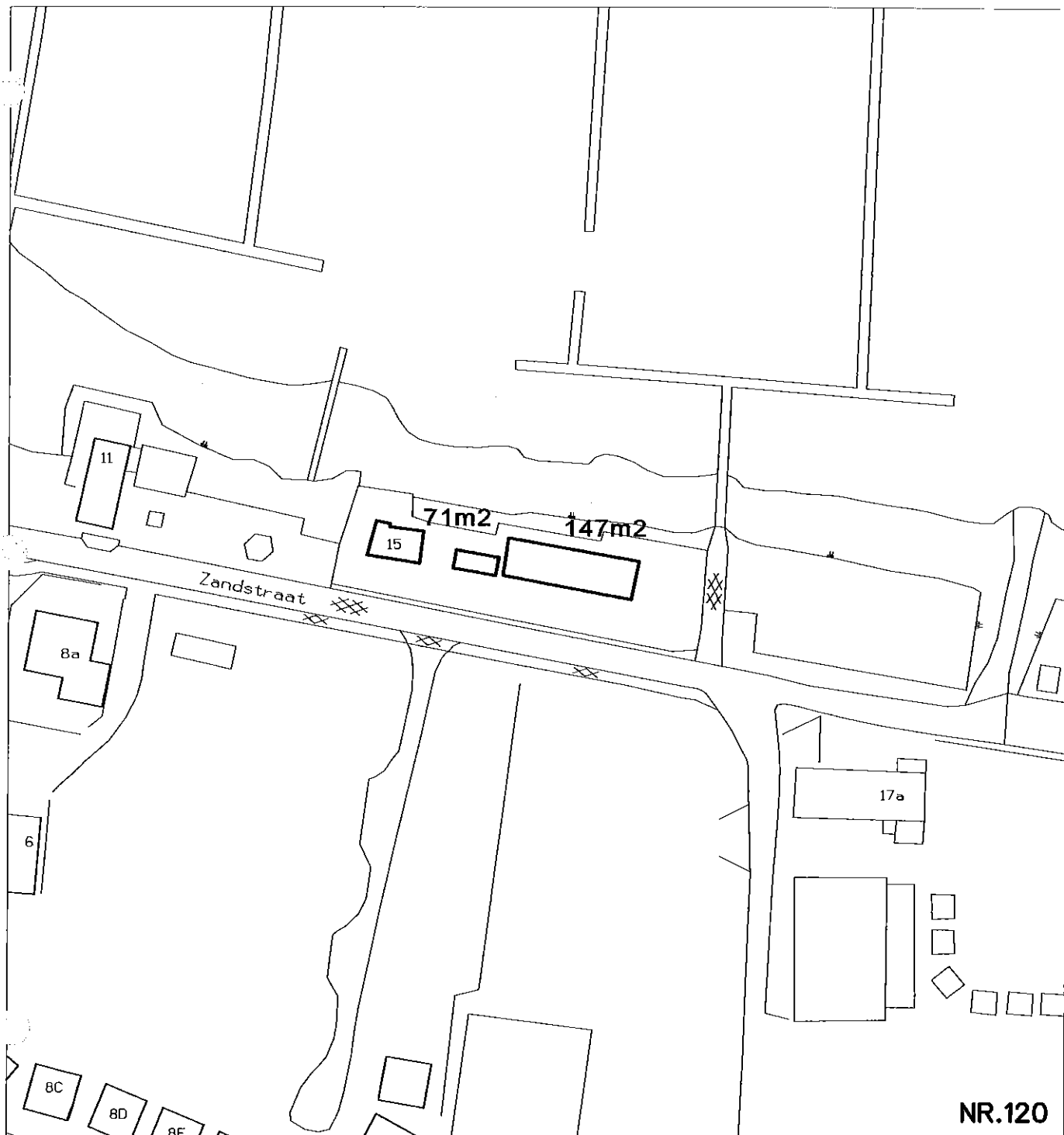
173m²

oppervlak bebouwing


TEKENINGNUMMER zandstraat11.dgn

SCHAAL 1:1000

DATUM oktober 2001



NR.120


 STARTDATUM: OKTOBER 2005
 ONSPORK: 16 TERWIJDE
 VERTSTELING: 25 TERWIJDE
 ROEDREBING
 FORMAAI: 79,7 x 21
 BESTAND: zandstraat15.dgn
 BEPLDTE: 27/10/2005
 REF. TEK: JST

GEMEENTE MAASDRIEL

bestemmingsplan buitengebied detailkaart
gebouwen binnen primaire waterstaatsdoeleinden

218m2

oppervlak bebouwing

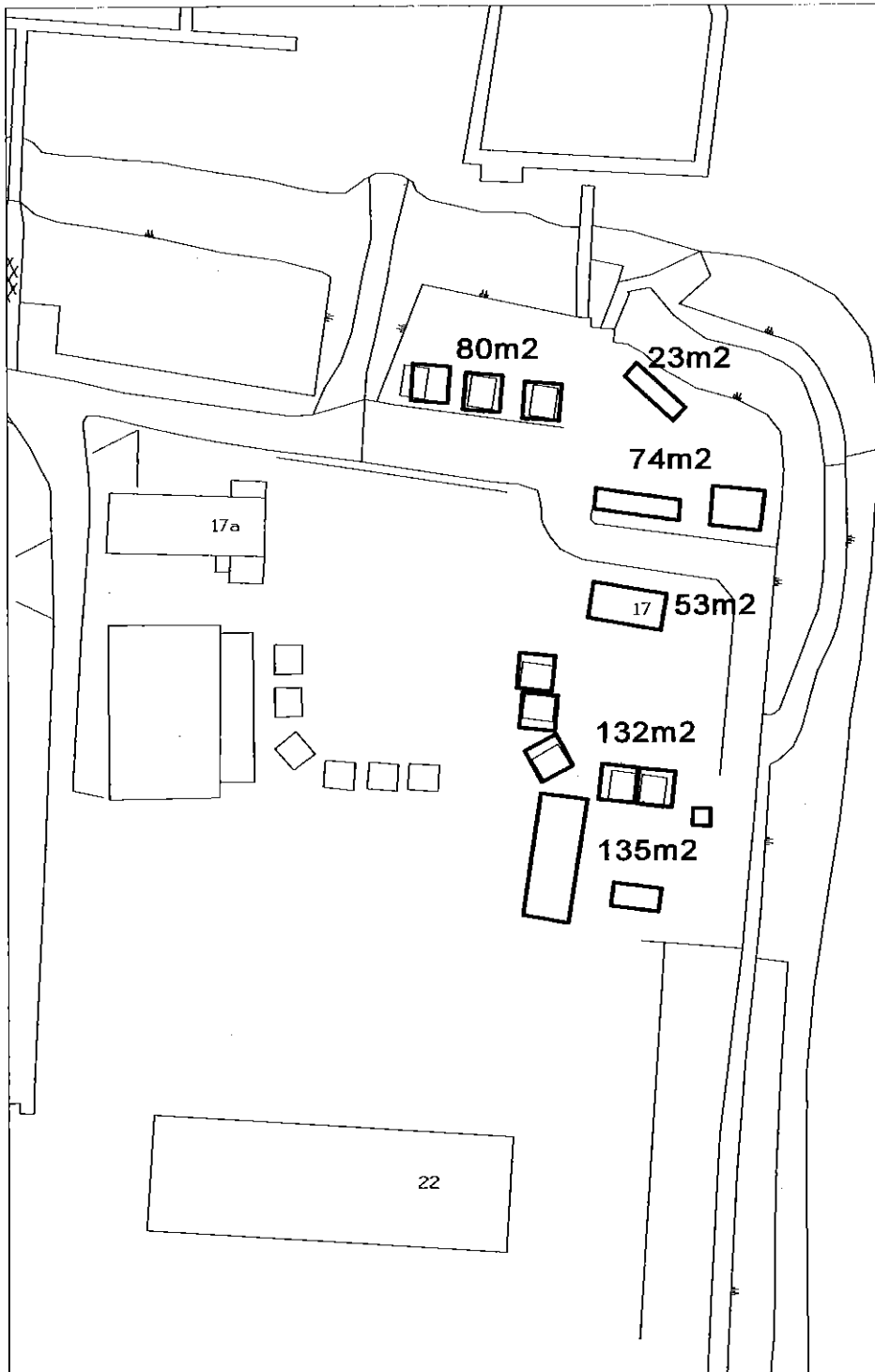
TEKENINGNUMMER zandstraat15.dgn

SCHAAL 1:1000

DATUM oktober 2005

POUDEROYEN
compagnons

vormgeving van stad en land bv



NR.121

STARTDATUM: OKTOBER 2005
 INSPIRANIE: M. TERVISE
 VASTSTELLING: 24 TERVISE
 DOORKOOPNUMMER: 29.7.4.21
 DE STAANDE: zandstraat17.dgn
 GEHELOT: 27-10-2005
 TREFKODE: 101

POUDEROYEN
compagnons
 vormgeving van stad en land bv

GEMEENTE MAASDRIEL

bestemmingsplan buitengebied detailkaart
 gebouwen binnen primaire waterstaatsdoeleinden

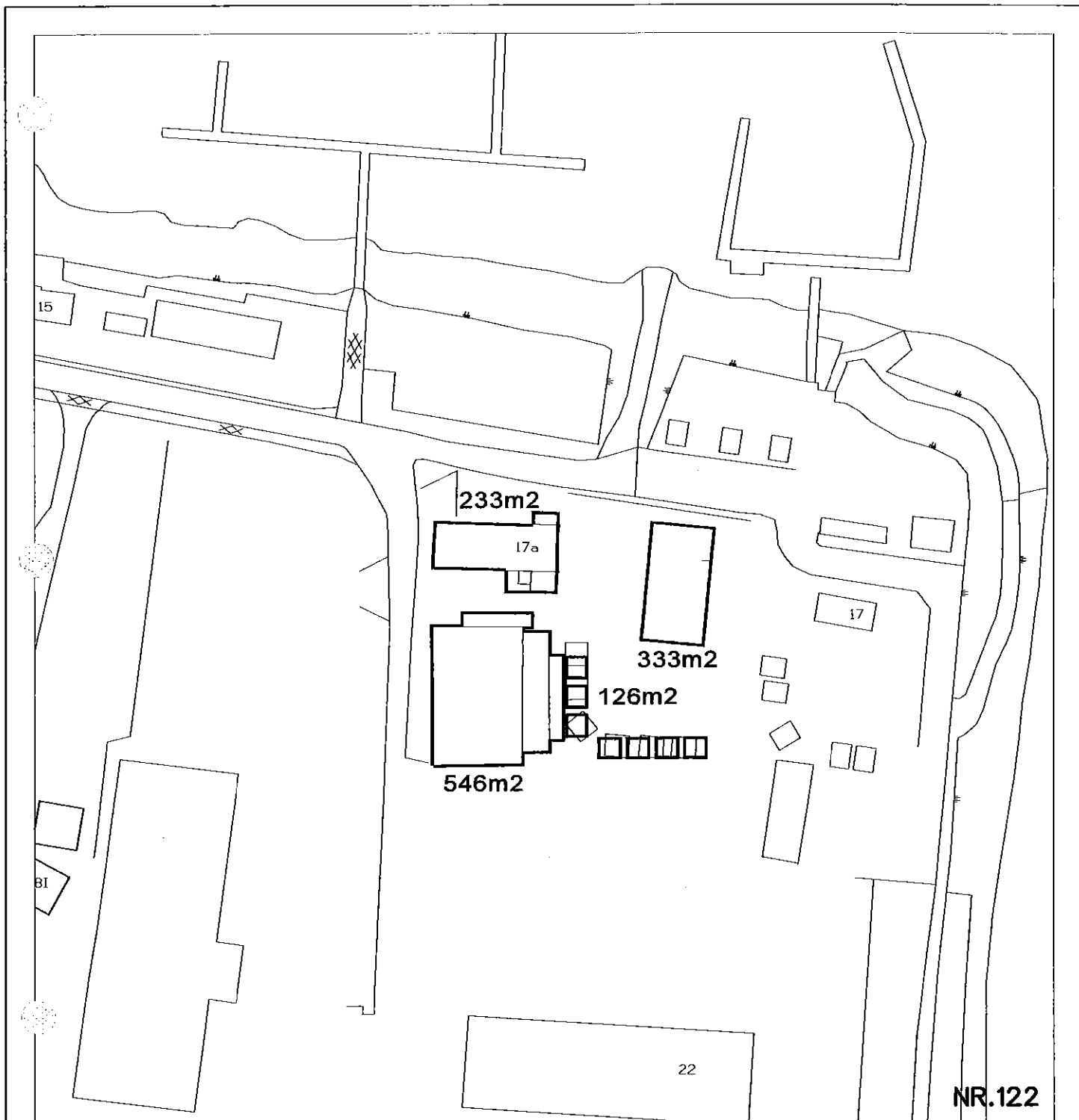
497m²

oppervlak bebouwing

TEKENINGNUMMER zandstraat17.dgn

SCHAAL 1:1000

DATUM oktober 2005



NR.122

STANDAARD: OKTOBER 2001
 INSPIRAK
 16 TERVISK
 VASTSTELLING
 26 TERVISK
 GOEDKEURING
 FORMAAT: A3 (297 x 420)
 RIJSTAND: A3 (297 x 420)
 DEPLOI: 31.11.2004
 REF. TEK: JST

POUDEROYEN
compagnons

vormgeving van stad en land bv

GEMEENTE MAASDRIEL

bestemmingsplan buitengebied detailkaart
 gebouwen binnen primaire waterstaatsdoeleinden

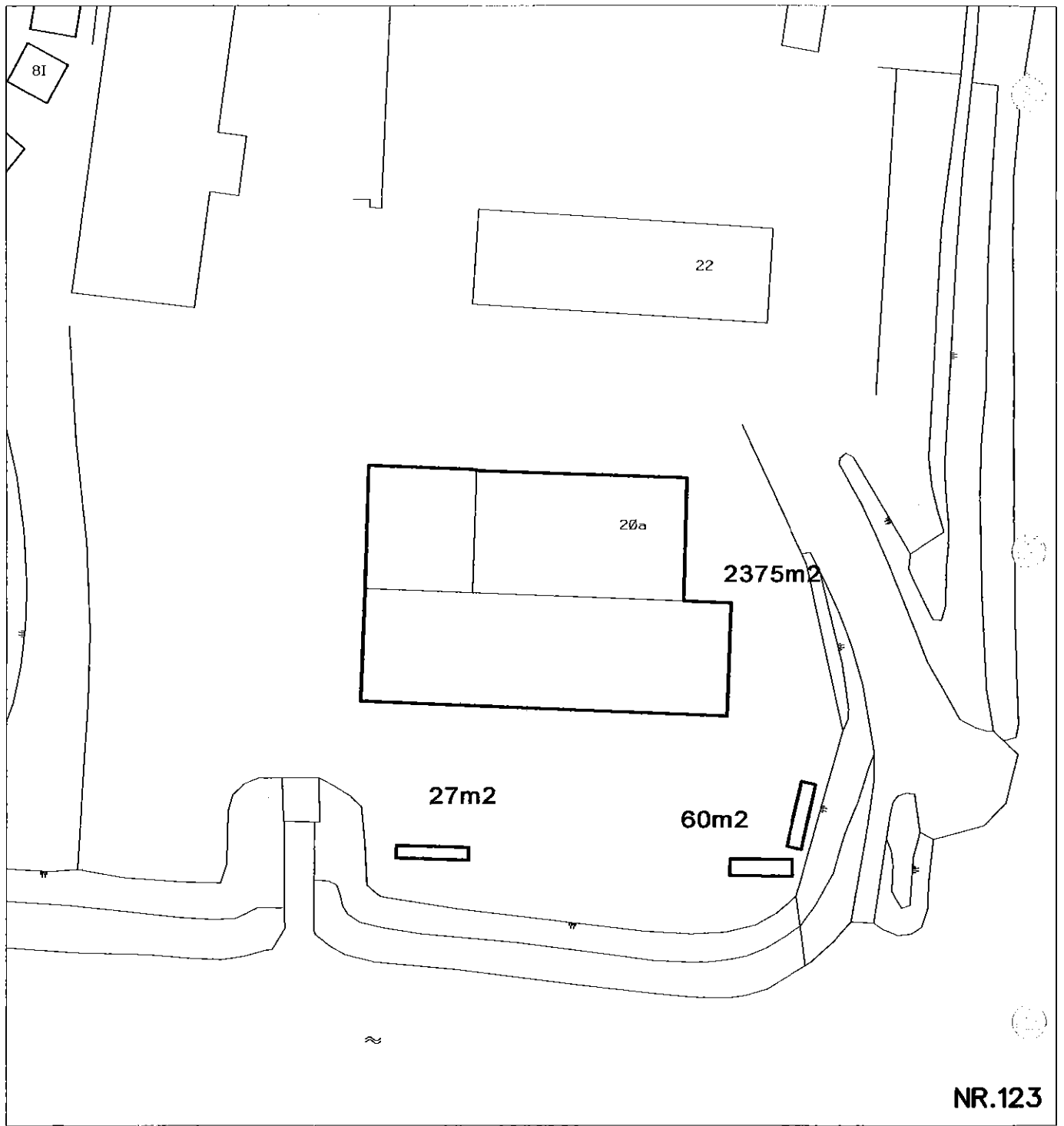
1238m²

oppervlak bebouwing

TEKENINGNUMMER zandstraat17a.dgn

SCHAAL 1:1000

DATUM oktober 2005



NR.123

STARTD.A.TUM: OKTOBER 2005
 BEPRAK: N
 IN: JERVISIE
 VASTSTELLING: 25
 IN: JERVISIE
 GOEDKEURING:
 VERWAARD: 28/10/2005
 BE-STANT: 11/10/2005
 GEHELD: 27/10/2005
 REF.: LK, BT

POUDEROYEN
compagnons
 vormgeving van stad en land bv

GEMEENTE MAASDRIEL

bestemmingsplan buitengebied detailkaart
gebouwen binnen primaire waterstaatsdoeleinden

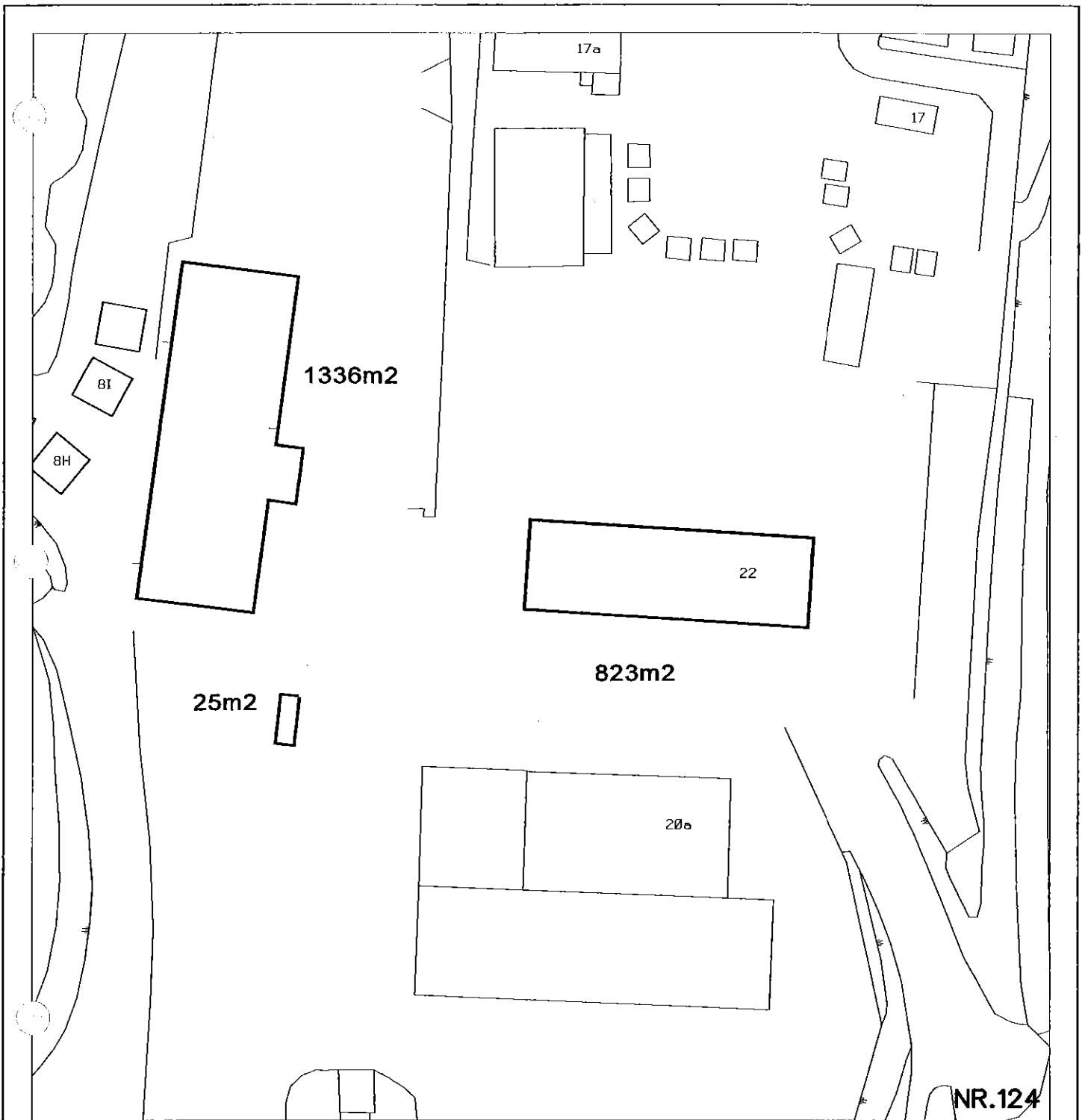
2462m²

oppervlak bebouwing

TEKENINGNUMMER zandstraat20a.dgn

SCHAAL 1:1000

DATUM oktober 2005



NR.124



STARTDATUM OKTOBER 2005

OPDRACHT

8-11-05

VASTSTELLING

26-11-05

GOEDKEURING

20-12-05

TEKENING

27-10-2005

REF. TEG. 151

GEMEENTE MAASDRIEL

bestemmingsplan buitengebied detailkaart
gebouwen binnen primaire waterstaatsdoeleinden

2184m²

oppervlak bebouwing


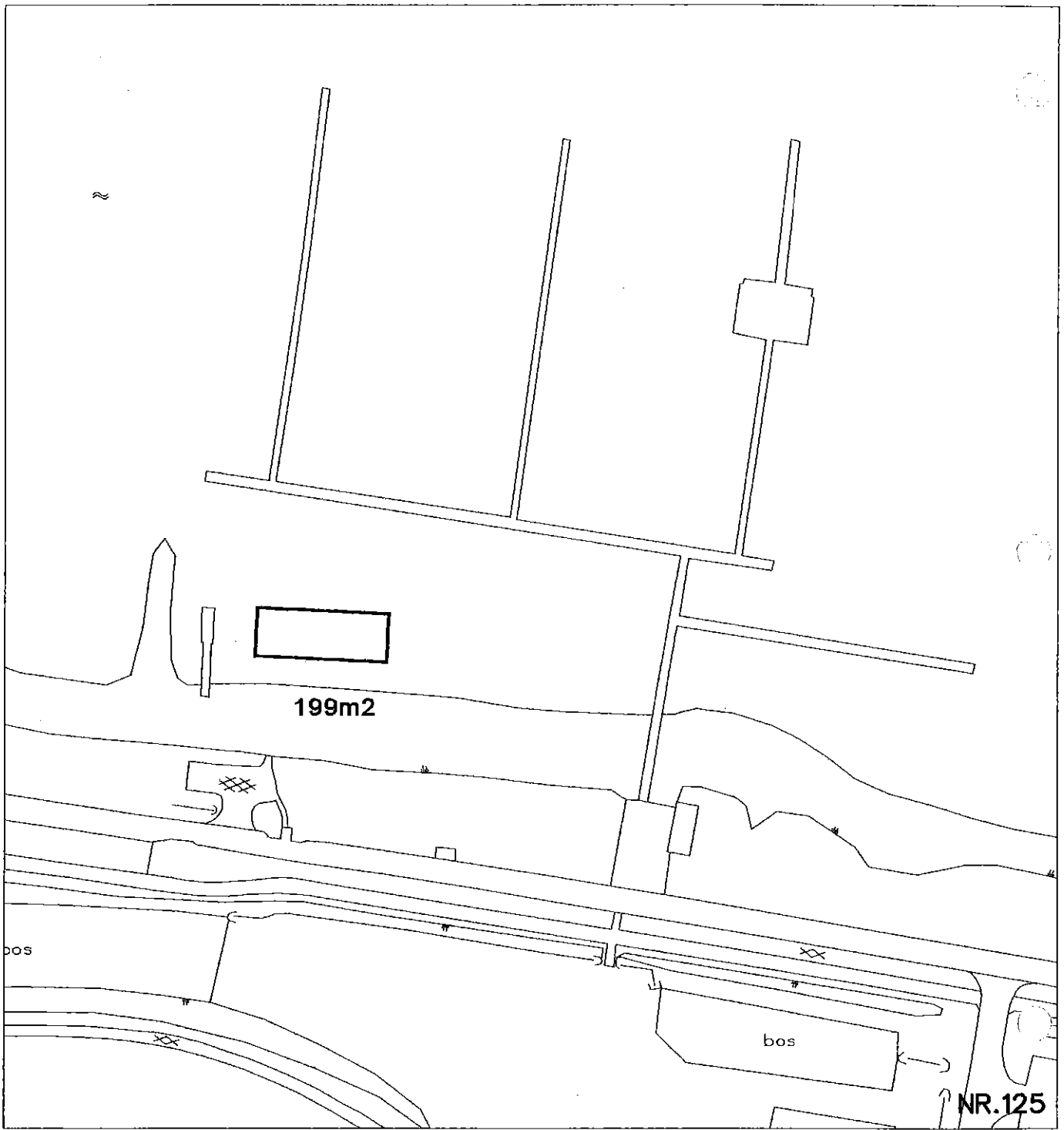
TEKENINGNUMMER zandstraat22.dgn

SCHAAL 1:1000

DATUM oktober 2005

POUDEROYEN
compagnons

vormgeving van stad en land bv



STARTJAAR: oktober 2001
 VERBOD: 10-11-1997
 VERBOD: 10-11-1997
 VERBOD: 10-11-1997
 VERBOD: 10-11-1997
 VERBOD: 10-11-1997
 VERBOD: 10-11-1997
 VERBOD: 10-11-1997
 VERBOD: 10-11-1997
 VERBOD: 10-11-1997
 VERBOD: 10-11-1997

GEMEENTE MAASDRIEL

bestemmingsplan buitengebied detailkaart
gebouwen binnen primaire waterstaatsdoeleinden

199m²

oppervlak bebouwing

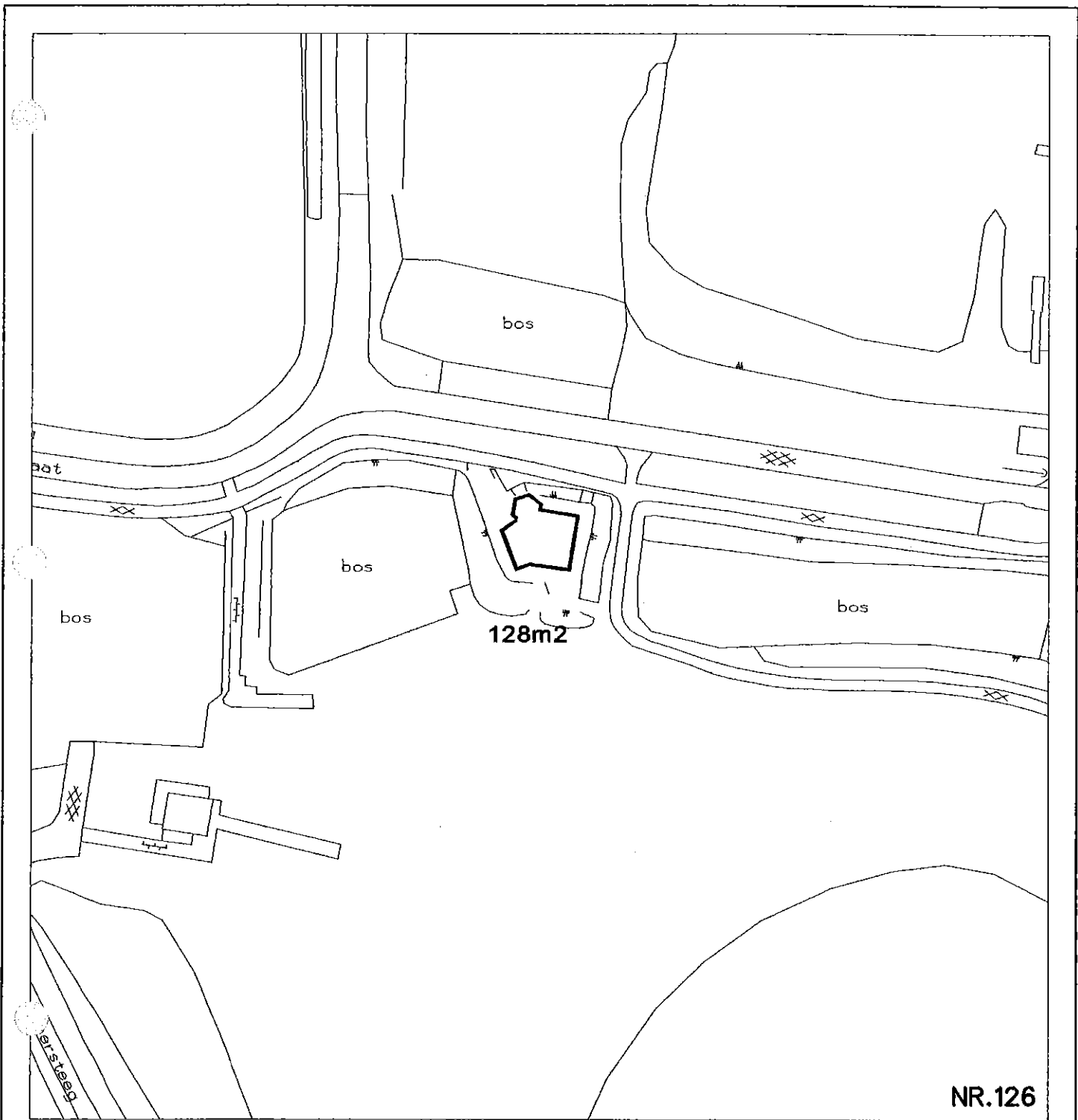
TEKENINGNUMMER zandstraat3a.dgn

SCHAAL 1:1000


DATUM oktober 2001

POUDEROYEN
compagnons

vormgeving van stad en land bv



NR.126



GEMEENTE MAASDRIEL

bestemmingsplan buitengebied detailkaart
gebouwen binnen primaire waterstaatsdoeleinden


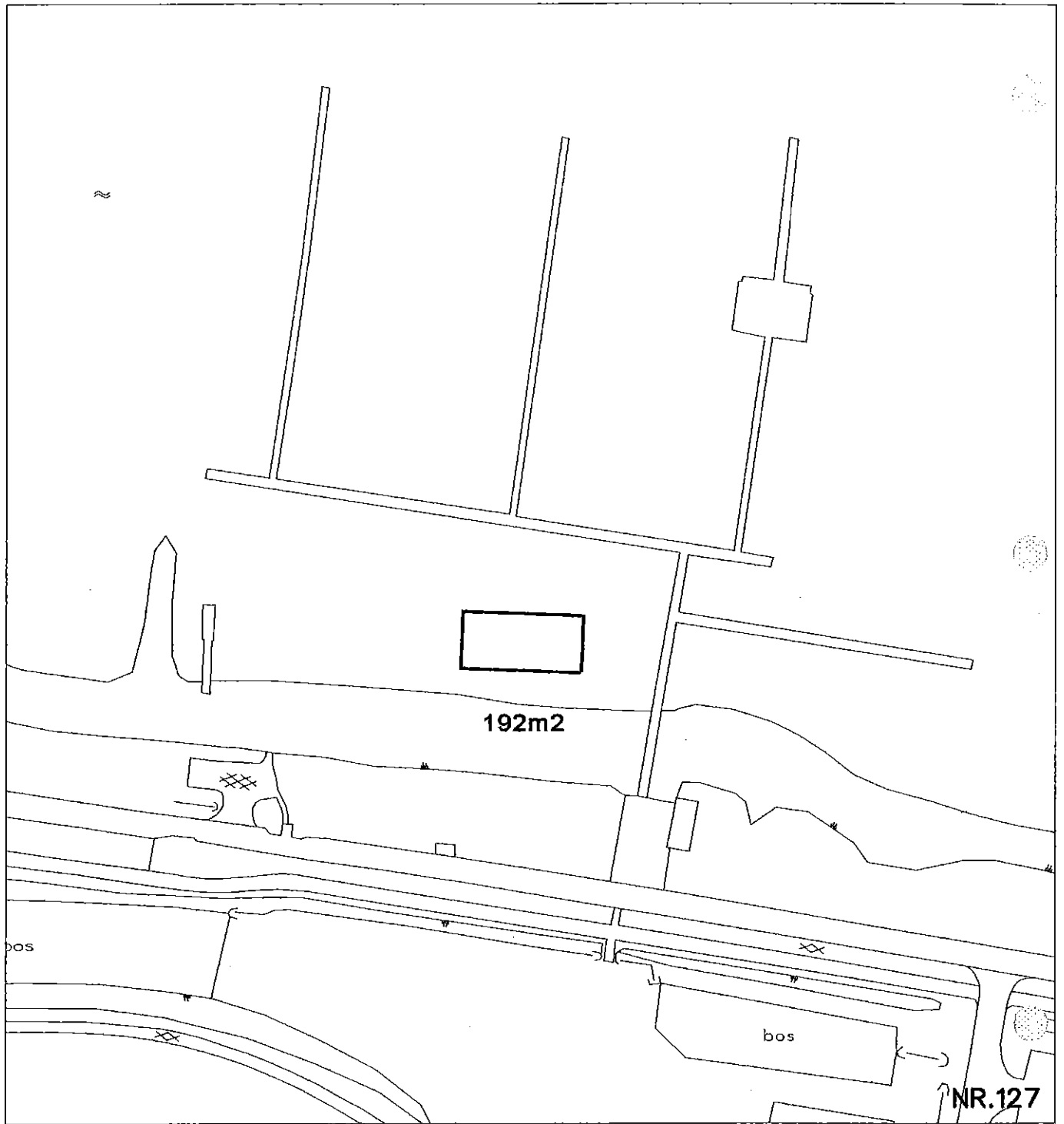
128m²

oppervlak bebouwing

TEKENINGNUMMER zandstraat4.dgn

SCHAAL 1:1000

DATUM oktober 2001



GEMEENTE MAASDRIEL

bestemmingsplan buitengebied detailkaart
gebouwen binnen primaire waterstaatsdoeleinden

192m²

oppervlak bebouwing

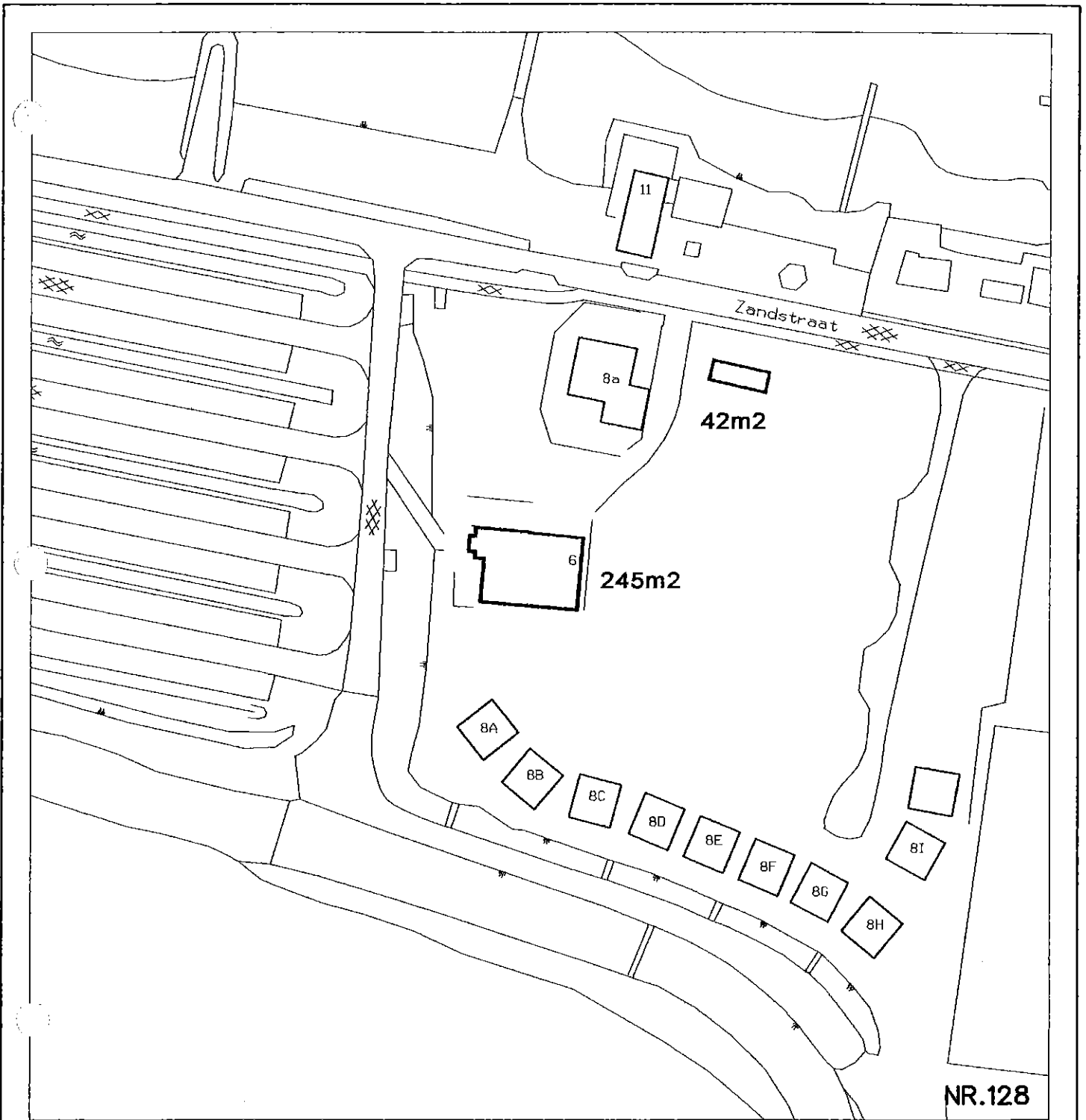
TEKENINGNUMMER zandstraat5a.dgn

SCHAAL 1:1000

DATUM oktober 2001

POUDEROYEN
compagnions

vormgeving van stad en land bv



NR.128

STARTPLAN: 200001-001
 AFSNAAK
 6 TEKENING
 BASTRELLING
 24 TEKENING
 ONDEKSNAK
 FORWAARD 25/7 2 11
 BESTEMMING: buitengebied
 OPPERVLAK: 247411 m²
 01 01 01

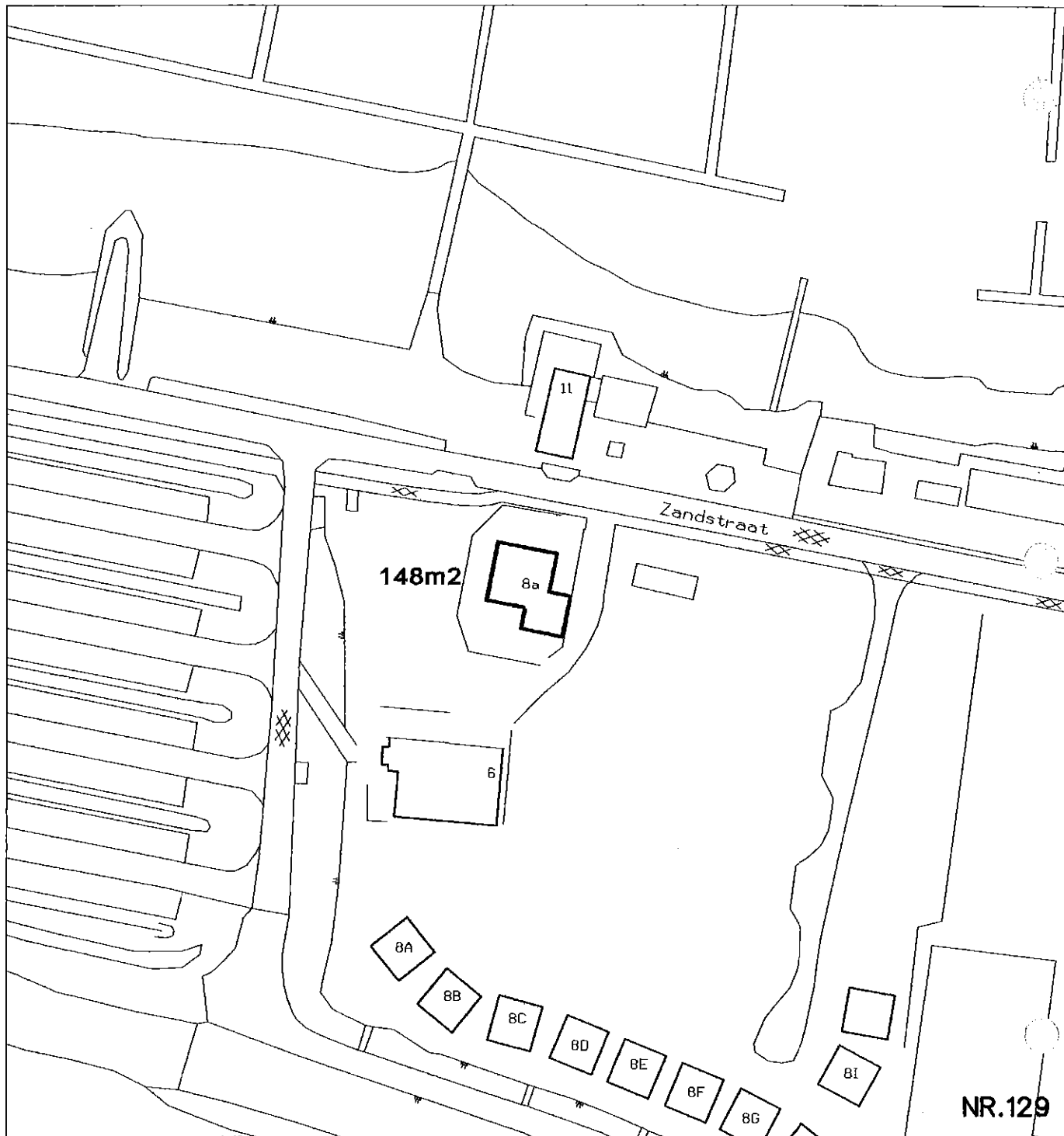
POUDEROYEN
compagnions
 vormgeving van stad en land bv

GEMEENTE MAASDRIEL

bestemmingsplan buitengebied detailkaart
gebouwen binnen primaire waterstaatsdoeleinden

287m² oppervlak bebouwing

TEKENINGNUMMER zandstraat6.dgn SCHAAL 1:1000 DATUM oktober 2001



GEMEENTE MAASDRIEL

bestemmingsplan buitengebied detailkaart
gebouwen binnen primaire waterstaatsdoeleinden

148m2

oppervlak bebouwing


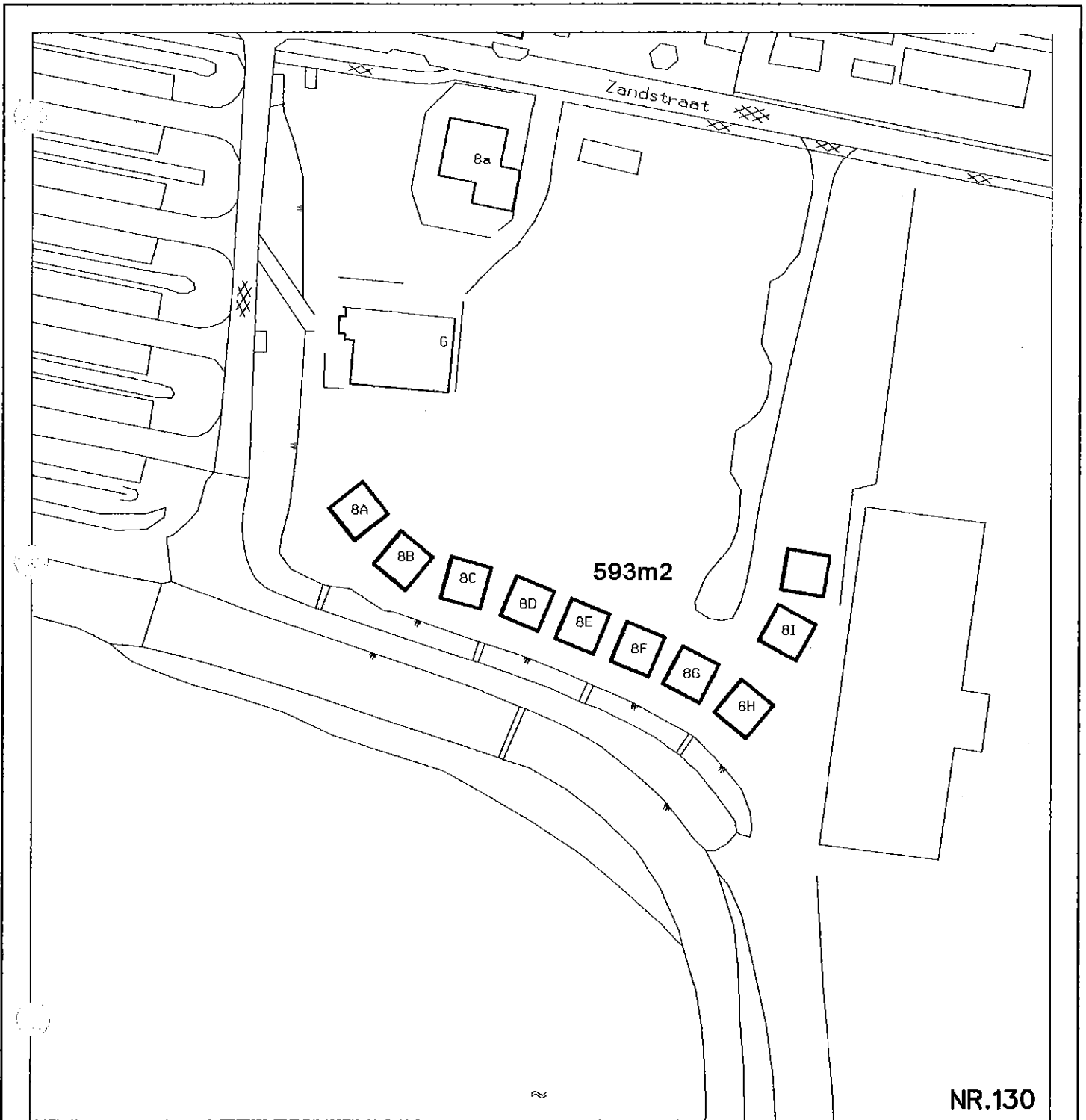
TEKENINGNUMMER zandstraat8a.dgn

SCHAAL 1:1000

DATUM oktober 2001

POUDEROYEN
compagnons

vormgeving van stad en land bv



GEMEENTE MAASDRIEL

bestemmingsplan buitengebied detailkaart
gebouwen binnen primaire waterstaatsdoeleinden

593m2

oppervlak bebouwing


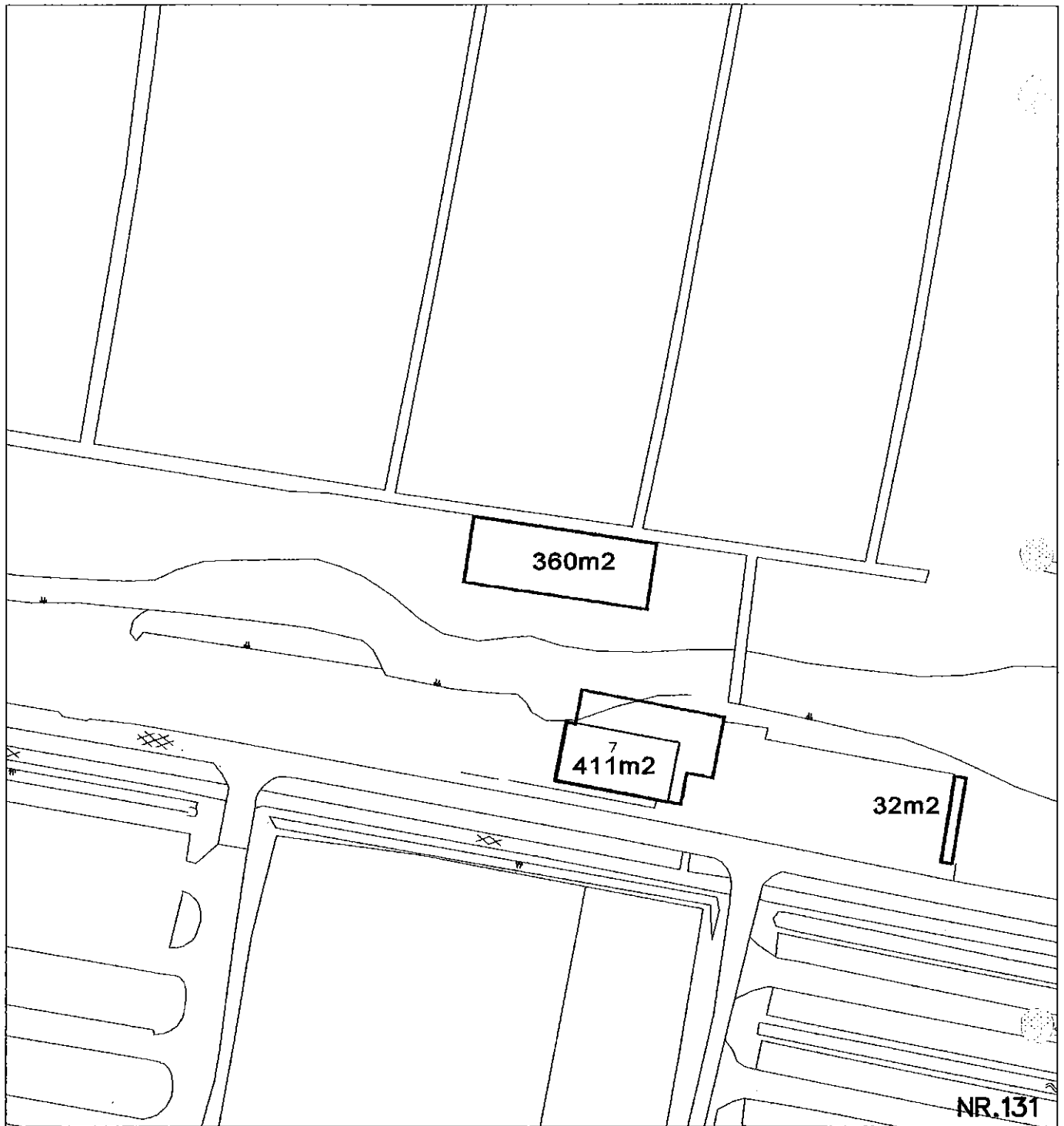
TEKENINGNUMMER zandstraat8aj.dgn

SCHAAL 1:1000

DATUM oktober 2001

POUDEROYEN
compagnons

vormgeving van stad en land bv



GEMEENTE MAASDRIEL

bestemmingsplan buitengebied detailkaart
gebouwen binnen primaire waterstaatsdoeleinden

803m²

oppervlak bebouwing

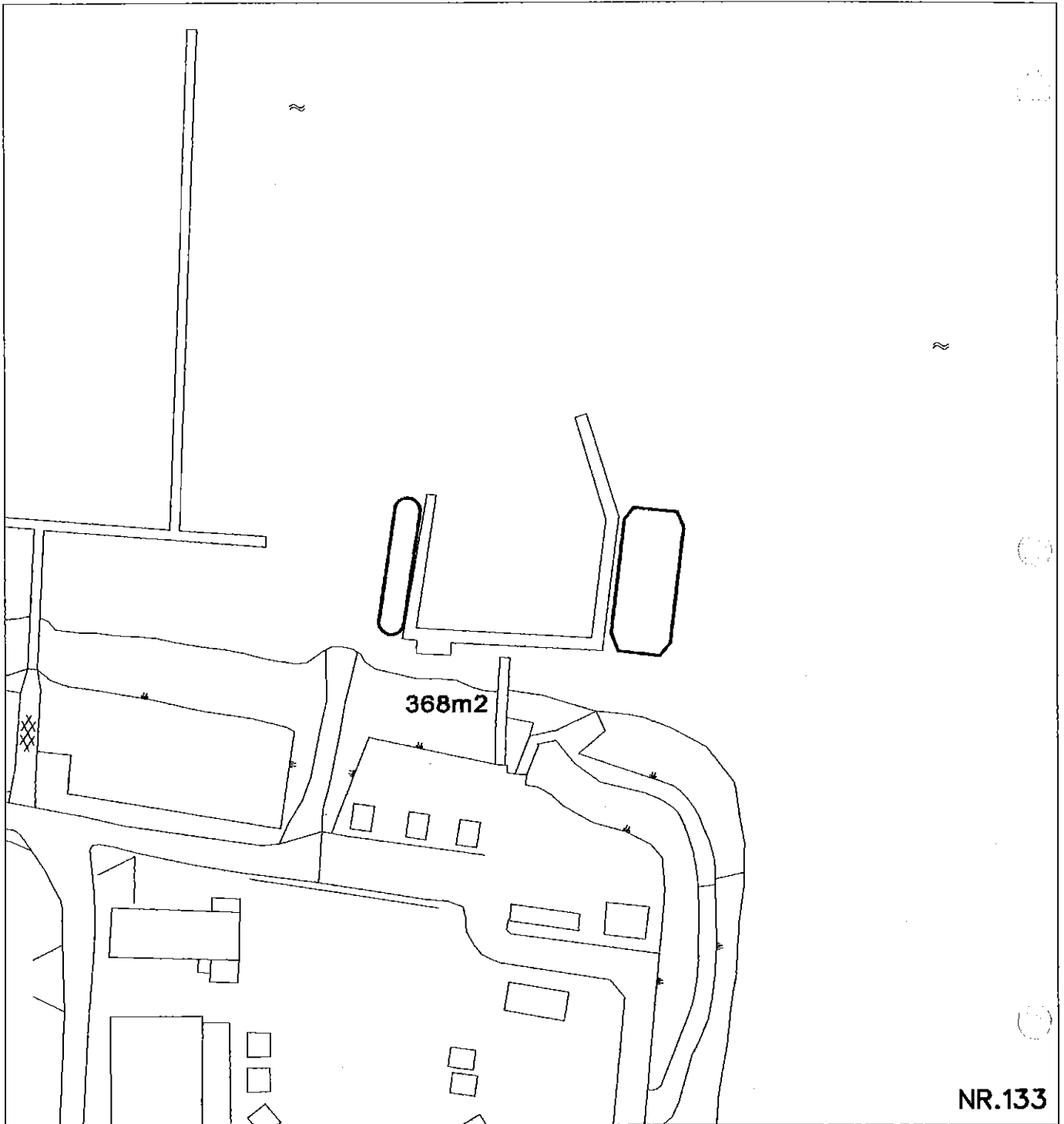
TEKENINGNUMMER zandstraatong2.dgn

SCHAAL 1:1000


DATUM 29 oktober 2002

POUDEROYEN
compagnons

vormgeving van stad en land bv



NR.133



GEMEENTE MAASDRIEL

bestemmingsplan buitengebied detailkaart
gebouwen binnen primaire waterstaatsdoeleinden

368m2

oppervlak bebouwing


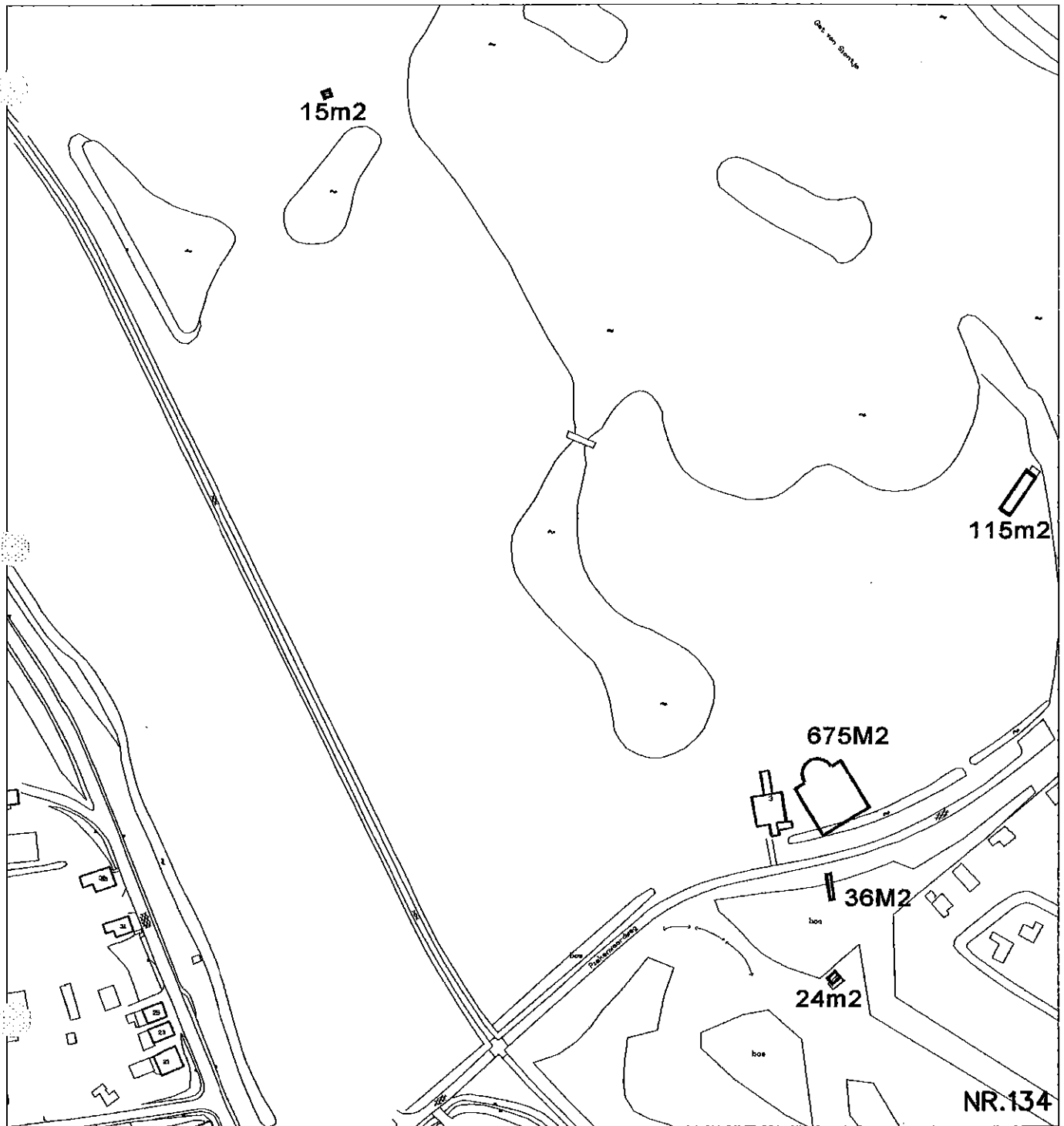
TEKENINGNUMMER zandstraatong4.dgn

SCHAAL 1:1000

DATUM oktober 2001

POUDEROYEN
compagnons

vormgeving van stad en land bv



GEMEENTE MAASDRIEL

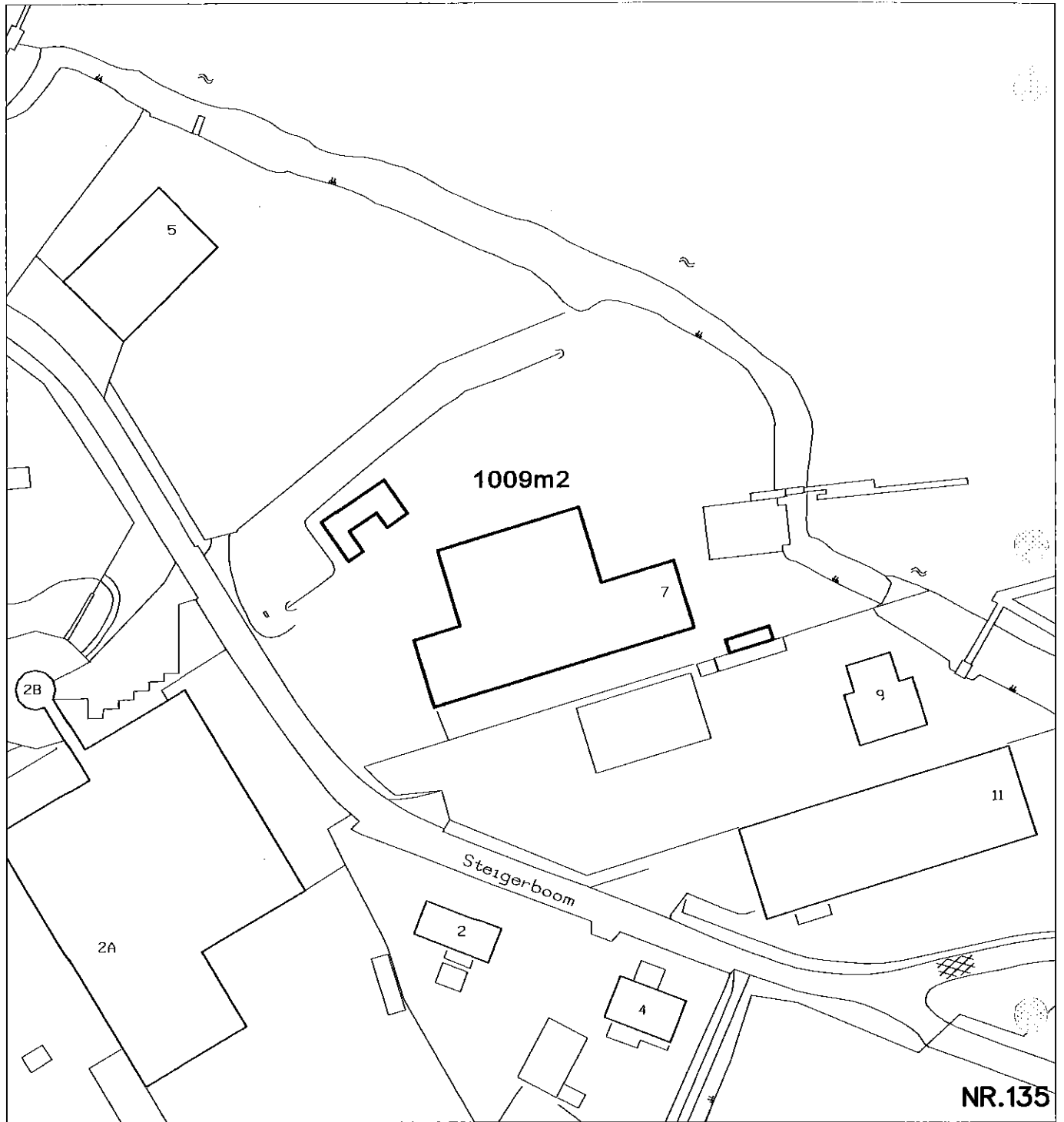
bestemmingsplan buitengebied detailkaart
gebouwen binnen primaire waterstaatsdoeleinden

865m2 oppervlak bebouwing


TEKENINGNUMMER **piekenwaardweg3.dgn** SCHAAL **1:2500** DATUM **29 oktober 2002**

POUDEROYEN
compagnions

vormgeving van stad en land bv



NR.135


 STARTDATUM OKTOBER 2005
 INSPIRAAN
 1E TERWIJK
 VASTSTELLING
 2E TERWIJK
 GOEDKEURING
 FORMAAT A3 29,7 x 42
 TE-STAND steigerboom7.dgn
 GELOOF 27.0.2005
 REF. IJK 157

POUDEROYEN
compagnons

vormgeving van stad en land bv

GEMEENTE MAASDRIEL

bestemmingsplan buitengebied detailkaart
gebouwen binnen primaire waterstaatsdoeleinden

1009m2

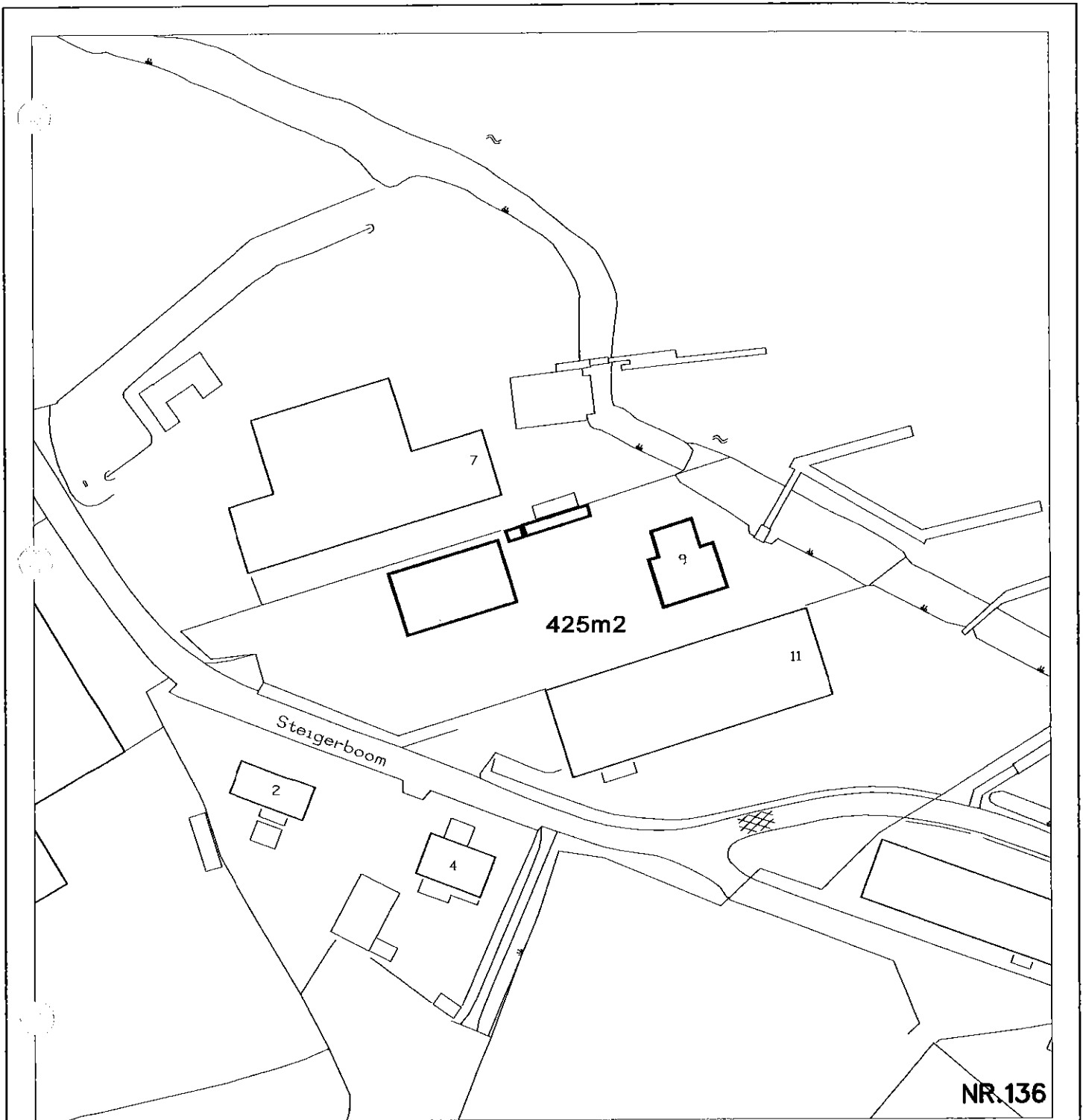
oppervlak bebouwing

TEKENINGNUMMER steigerboom7.dgn

SCHAAL 1:1000

DATUM

oktober 2005



NR.136

STARTDATUM: OKTOBER 2001
 INSPIRAAN:
 BIJ TERWIJDE
 VASTSTELLEN:
 BIJ TERWIJDE
 GOEDKEURING:
 FORMAAT: 29,7 x 21
 DE STAAT: Assen/steigerboom 2001
 OEFENING: 2-11-2001
 REF. TEX: 101

POUDEROYEN
compagnons
 vormgeving van stad en land bv

GEMEENTE MAASDRIEL

bestemmingsplan buitengebied detailkaart
gebouwen binnen primaire waterstaatsdoeleinden

425m2

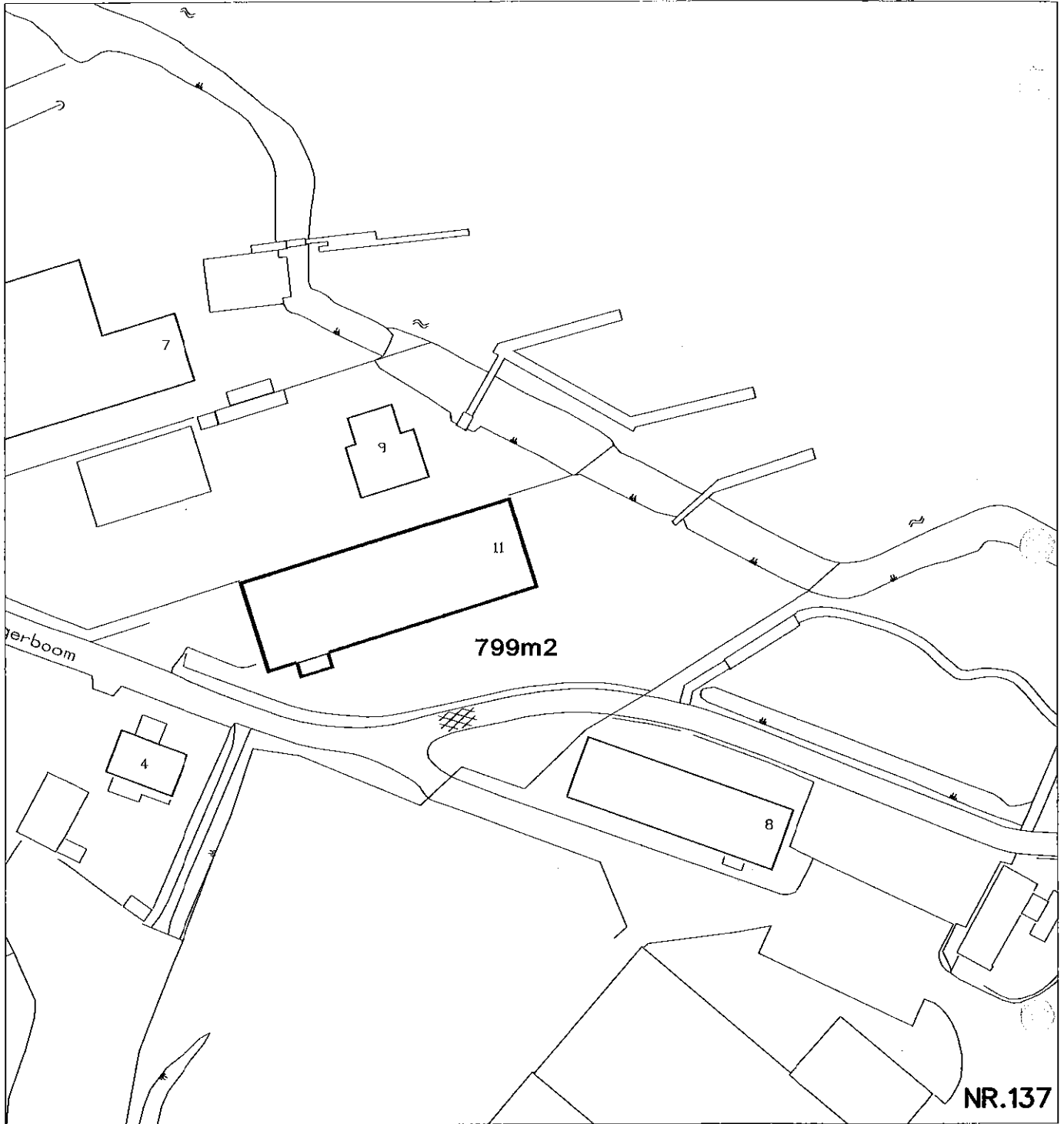
oppervlak bebouwing

TEKENINGNUMMER steigerboom9.dgn

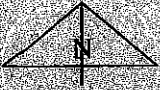
SCHAAL 1:1000

DATUM

juni 2002



NR.137


 STARTDATUM: OKTOBER 2001
 INSTELLING:
 14 TERWIJDE
 VASTSTELLING:
 24 TERWIJDE
 GOEDKEURING:
 PERMITS: 22.1.01
 BESTAND: steigerboom11.dgn
 GEF.01: 14.3.2006
 REE: TDK: JST

GEMEENTE MAASDRIEL

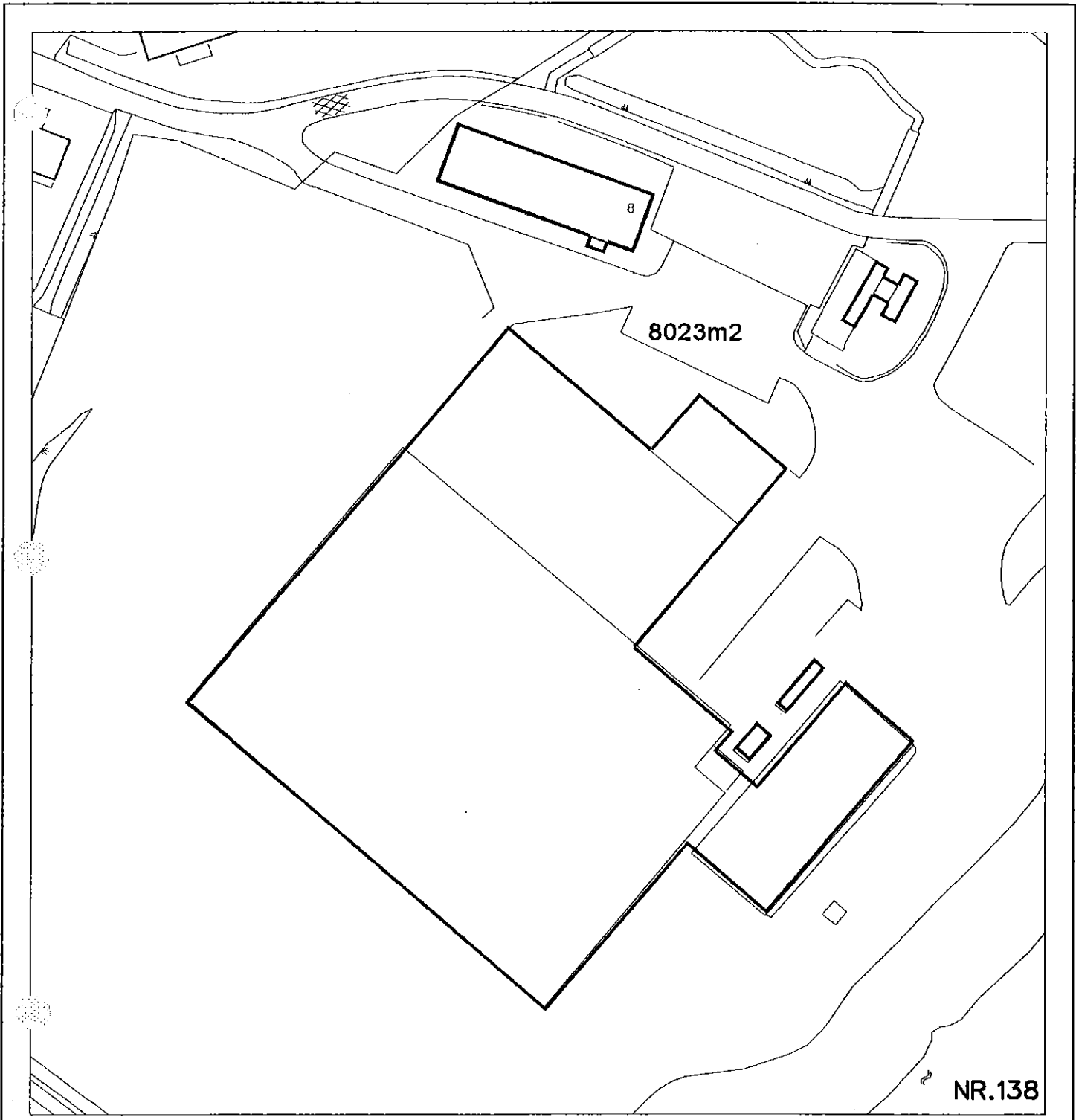
bestemmingsplan buitengebied detailkaart
gebouwen binnen primaire waterstaatsdoeleinden

799m2

oppervlak bebouwing

TEKENINGNUMMER **steigerboom11.dgn** SCHAAL **1:1000** DATUM **februari 2006**

POUDEROYEN
compagnons
 vormgeving van stad en land bv



NR.138

STARTD.A.T.U.M. OKTOBER 2002
 T.E.R.M.I.N. 15 JUNI 2002
 A.A.T.T.E.L.E.N. 15 JUNI 2002
 T.E.R.M.I.N. 15 JUNI 2002
 O.P.P.E.R.V.L.A.K. 8023 m²
 S.C.H.A.A.L. 1:1000
 D.A.T.U.M. JUNI 2002
 T.E.K.E.N.I.N.G.N.U.M.M.E.R. steigerboom8.dgn

GEMEENTE MAASDRIEL

bestemmingsplan buitengebied detailkaart
gebouwen binnen primaire waterstaatsdoeleinden


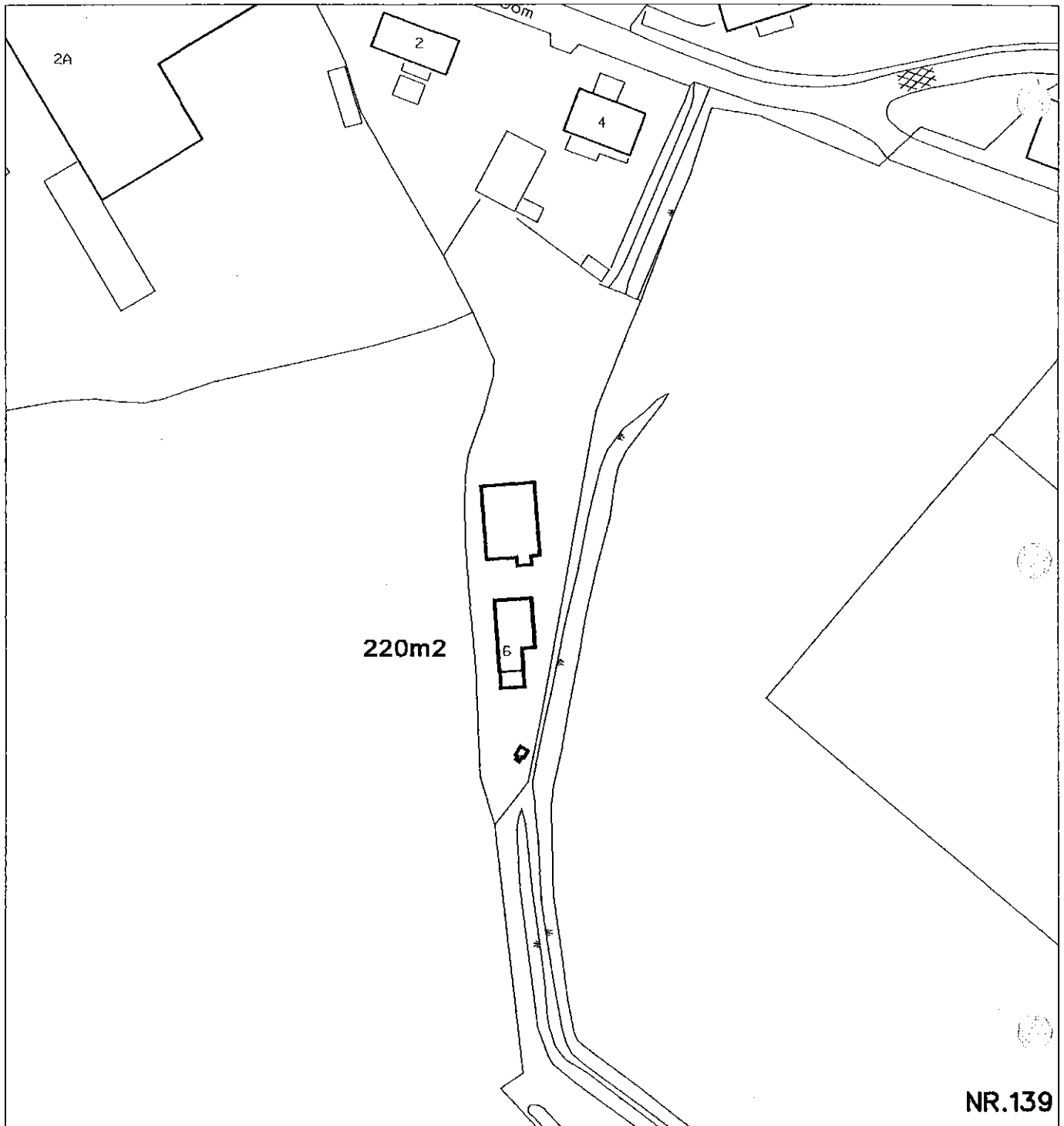
8023m²

oppervlak bebouwing

TEKENINGNUMMER steigerboom8.dgn SCHAAL 1:1000 DATUM juni 2002

POUDEROYEN
compagnons

vormgeving van stad en land bv



GEMEENTE MAASDRIEL

bestemmingsplan buitengebied detailkaart
gebouwen binnen primaire waterstaatsdoeleinden

220m²

oppervlak bebouwing

TEKENINGNUMMER steigerboom6.dgn

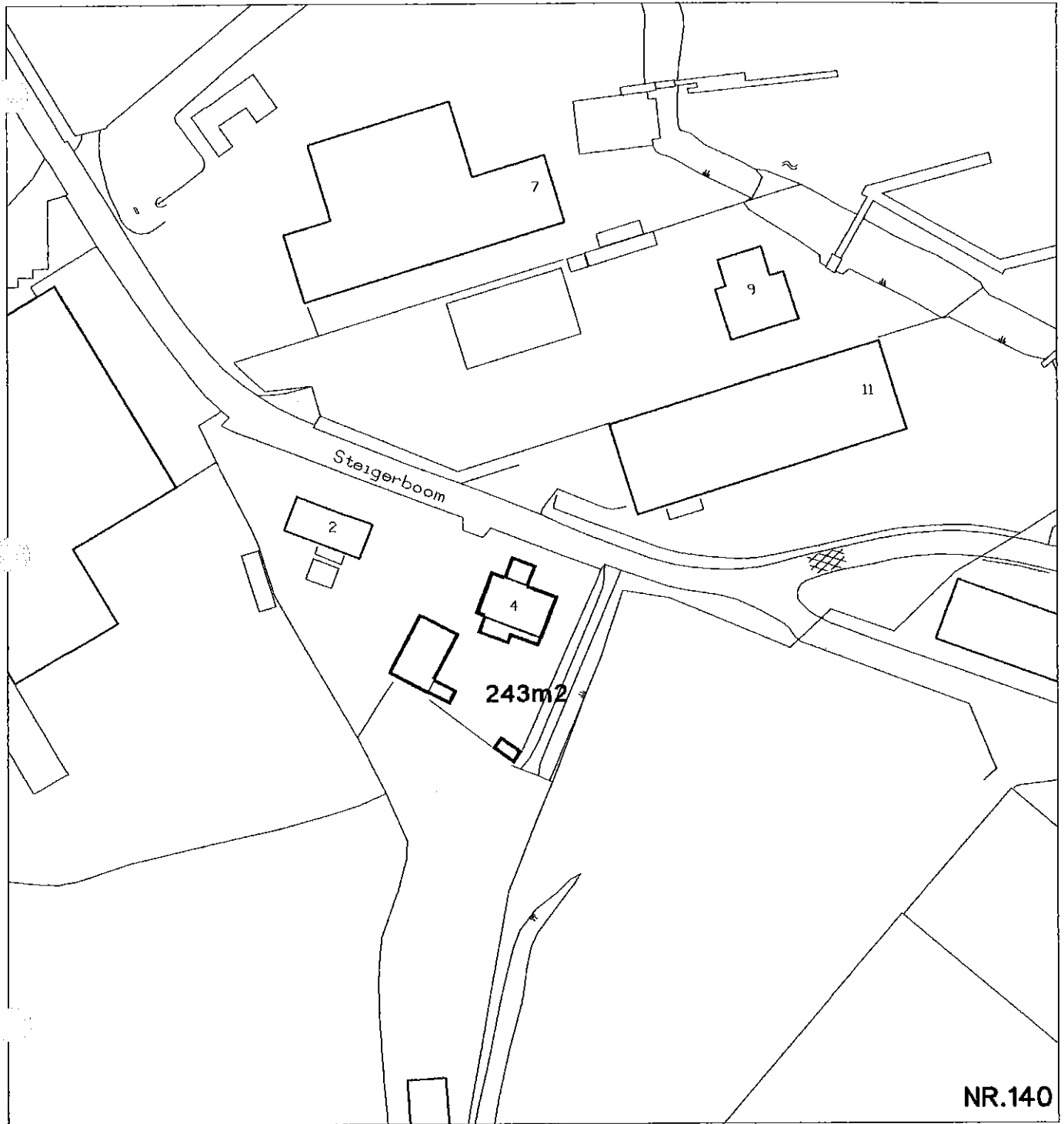
SCHAAL 1:1000

DATUM


Juni 2002

POUDEROYEN
compagnons

omgeving van stad en land bv



NR.140




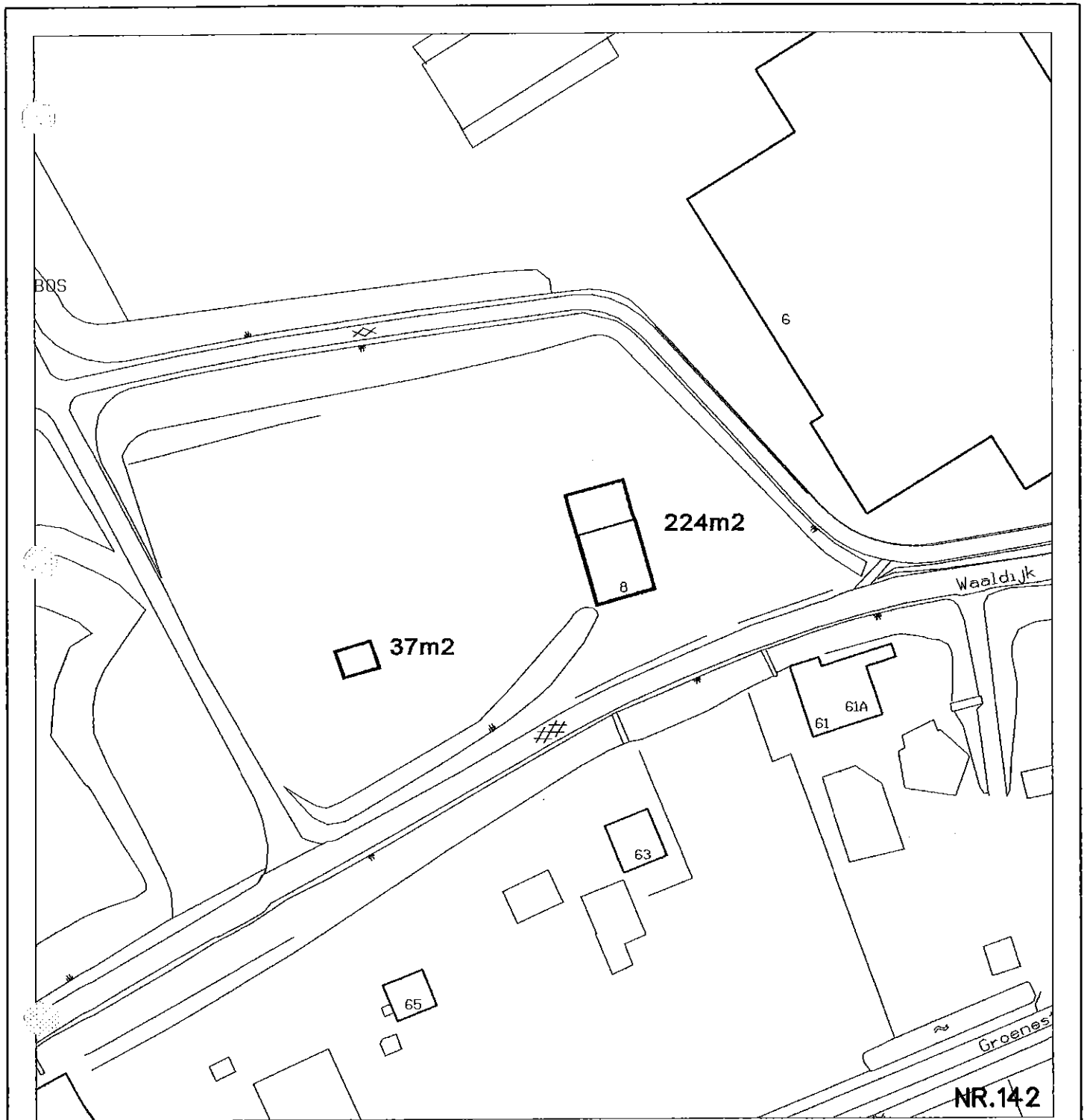
GEMEENTE MAASDRIEL

bestemmingsplan buitengebied detailkaart
 gebouwen binnen primaire waterstaatsdoeleinden

243m2

oppervlak bebouwing

TEKENINGNUMMER steigerboom4.dgn SCHAAL 1:1000 DATUM juni 2002



GEMEENTE MAASDRIEL

bestemmingsplan buitengebied detailkaart
gebouwen binnen primaire waterstaatsdoeleinden

261m2

oppervlak bebouwing


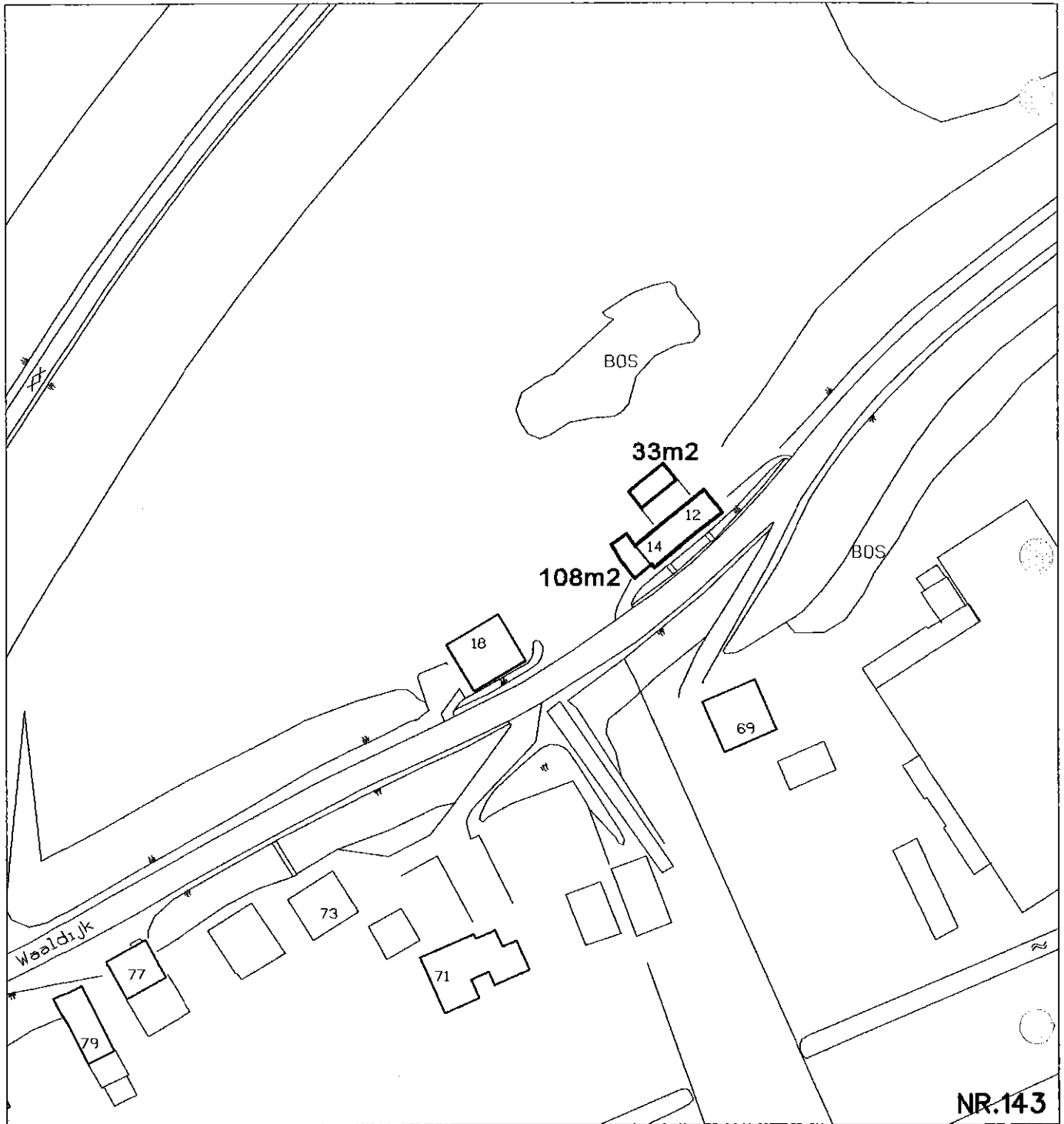
TEKENINGNUMMER waaldijk8.dgn

SCHAAL 1:1000

DATUM 29 oktober 2002

POUDEROYEN
compagnons

vormgeving van stad en land bv



POUDEROYEN
compagnons

vormgeving van stad en land bv

GEMEENTE MAASDRIEL

bestemmingsplan buitengebied detailkaart
gebouwen binnen primaire waterstaatsdoeleinden


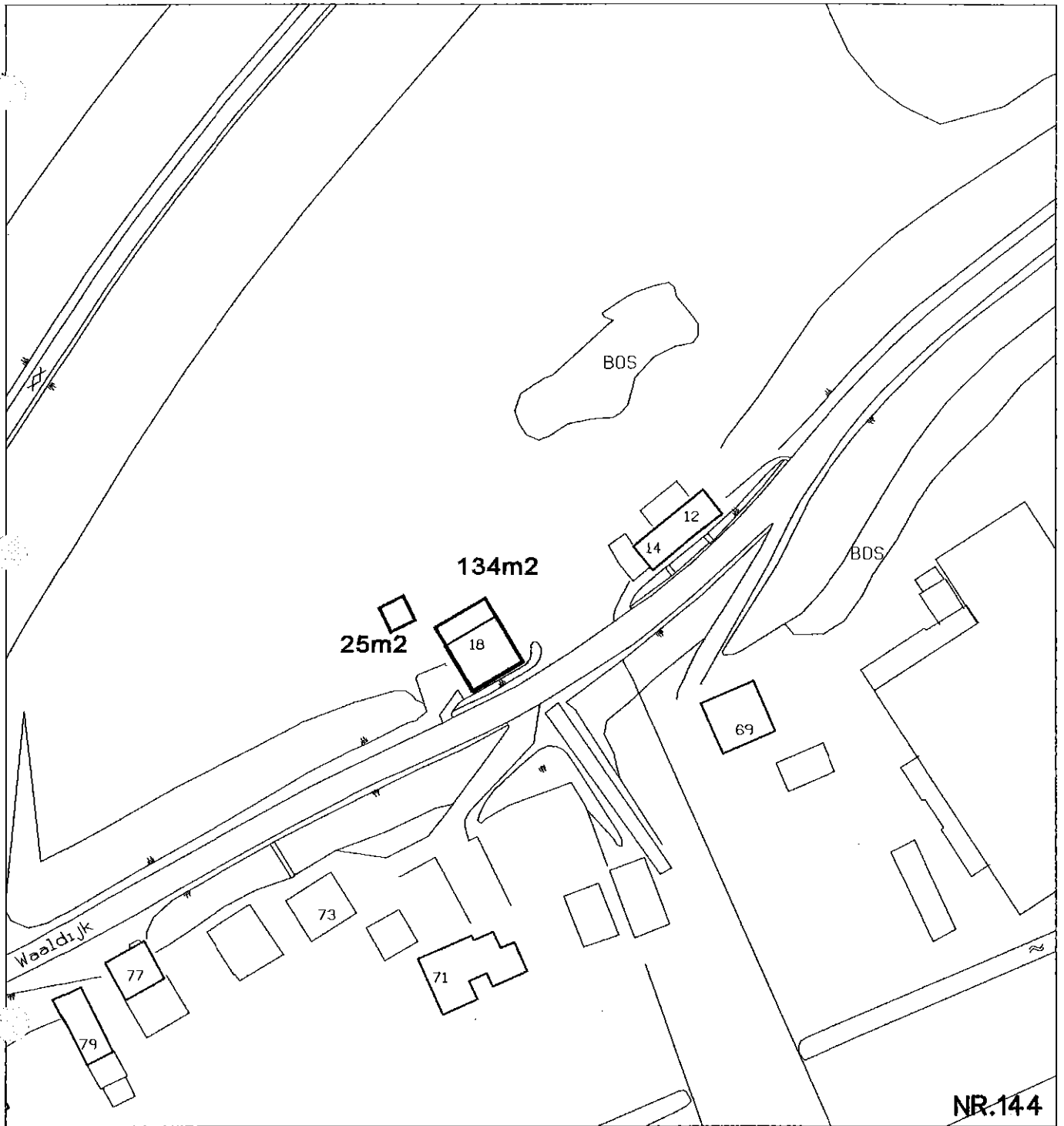
141m²

oppervlak bebouwing

TEKENINGNUMMER **waaldrjk12-14.dgn**

SCHAAL **1:1000**

DATUM **29 oktober 2002**



GEMEENTE MAASDRIEL

bestemmingsplan buitengebied detailkaart
gebouwen binnen primaire waterstaatsdoeleinden

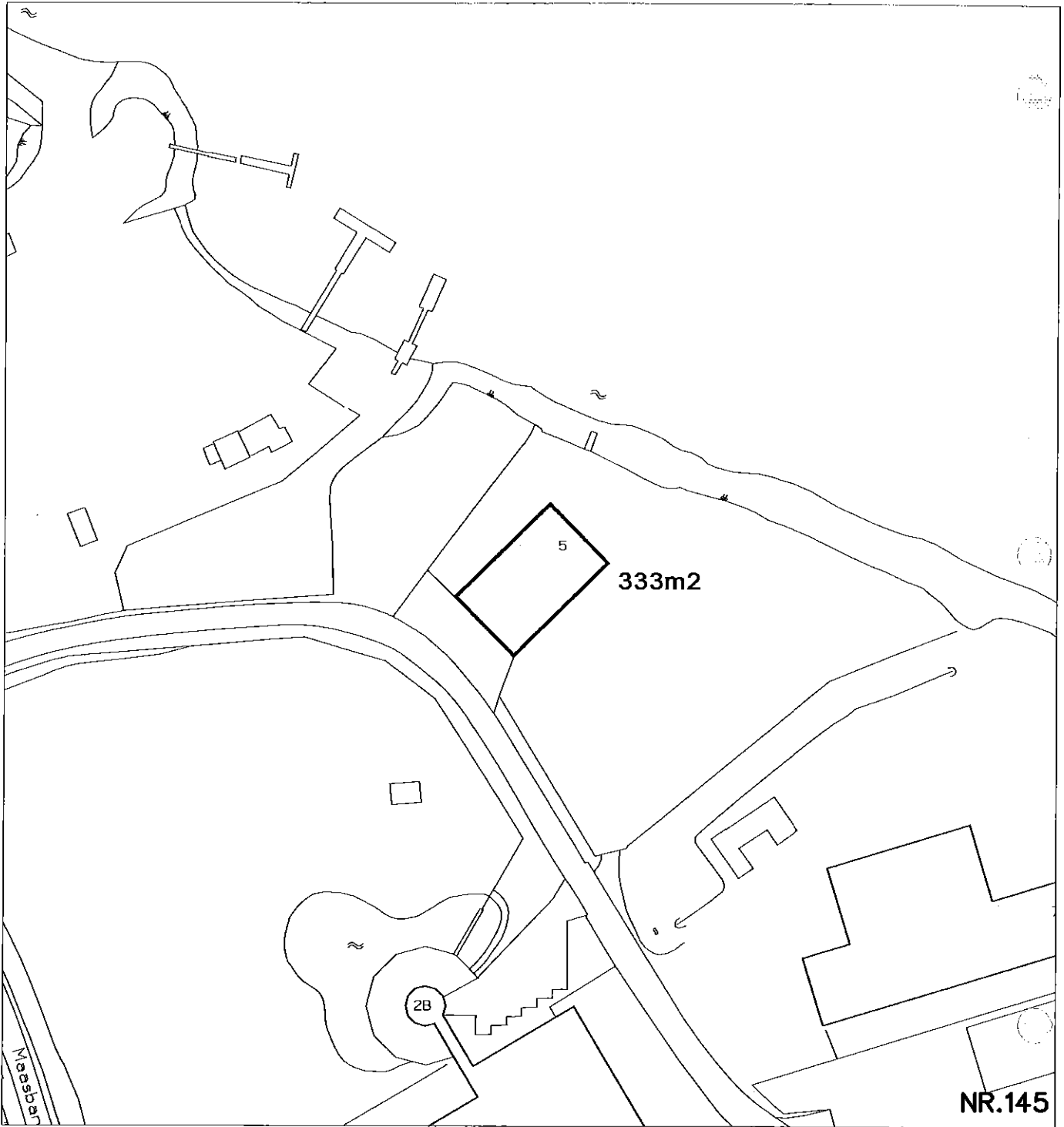
159m²

oppervlak bebouwing

TEKENINGNUMMER waaldijk18.dgn

SCHAAL 1:1000

DATUM 29 oktober 2002



NR.145

START DATUM: OKTOBER 2001
 INSTRUMENT: NIVEA
 IN TEGENWOZIGHEID: VASTSTELLING
 VAN TEGENWOZIGHEID: VOORAF
 TOEGANG: 20.11.01
 BESTAND: 1:1000
 TOEGANG: 1-11-2004
 VRIJGEBODEN: 1-11-2004

POUDEROYEN
compagnons

vormgeving van stad en land bv

GEMEENTE MAASDRIEL

bestemmingsplan buitengebied detailkaart
 gebouwen binnen primaire waterstaatsdoeleinden

333m2

oppervlak bebouwing

TEKENINGNUMMER steigerboom5.dgn

SCHAAL 1:1000

DATUM

juni 2002



NR.146



STARTDATUM: OKTOBER 2005
 AFSCHRIJF: NISPRAAK
 IN TERSIJK: 30 TERSIJK
 VASTSTELLING: 26 TERSIJK
 GOEDSKRIJVEN: GOEDSKRIJVEN
 FORMAAT: 29,7 x 21
 BESTAND: 1139m2 molendijk.dgn
 BEELD: 20-10-2005
 NEE: TEN: 101

GEMEENTE MAASDRIEL

bestemmingsplan buitengebied detailkaart
steigers binnen primaire waterstaatsdoeleinden

1139m2

oppervlak steigers

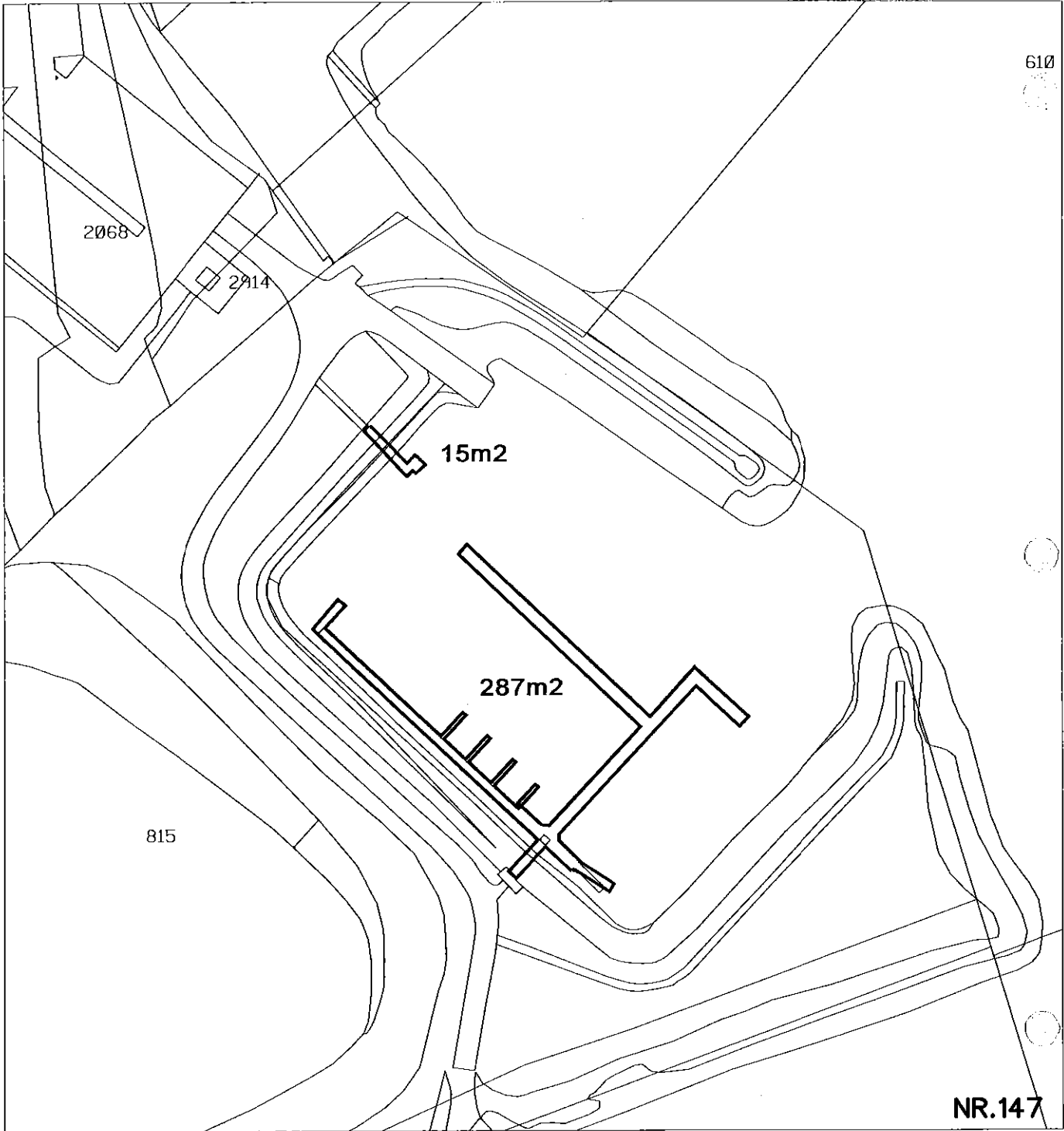
TEKENINGNUMMER molendijk1.dgn

SCHAAL 1:2000

DATUM oktober 2005

POUDEROYEN
compagnons

vormgeving van stad en land bv



NR.147

STARTDATUM: OKTOBER 2005
 AFSCHRIJF: N. TERPSTRA
 N. TERPSTRA
 VASTSTELLING: 2d TERPSTRA
 GEDRUKT: 2005
 FORUAT: 2005
 BESTAND: 2005
 GEBOD: 2005
 REF: 2005

POUDEROYEN
compagnons

vormgeving van stad en land bv

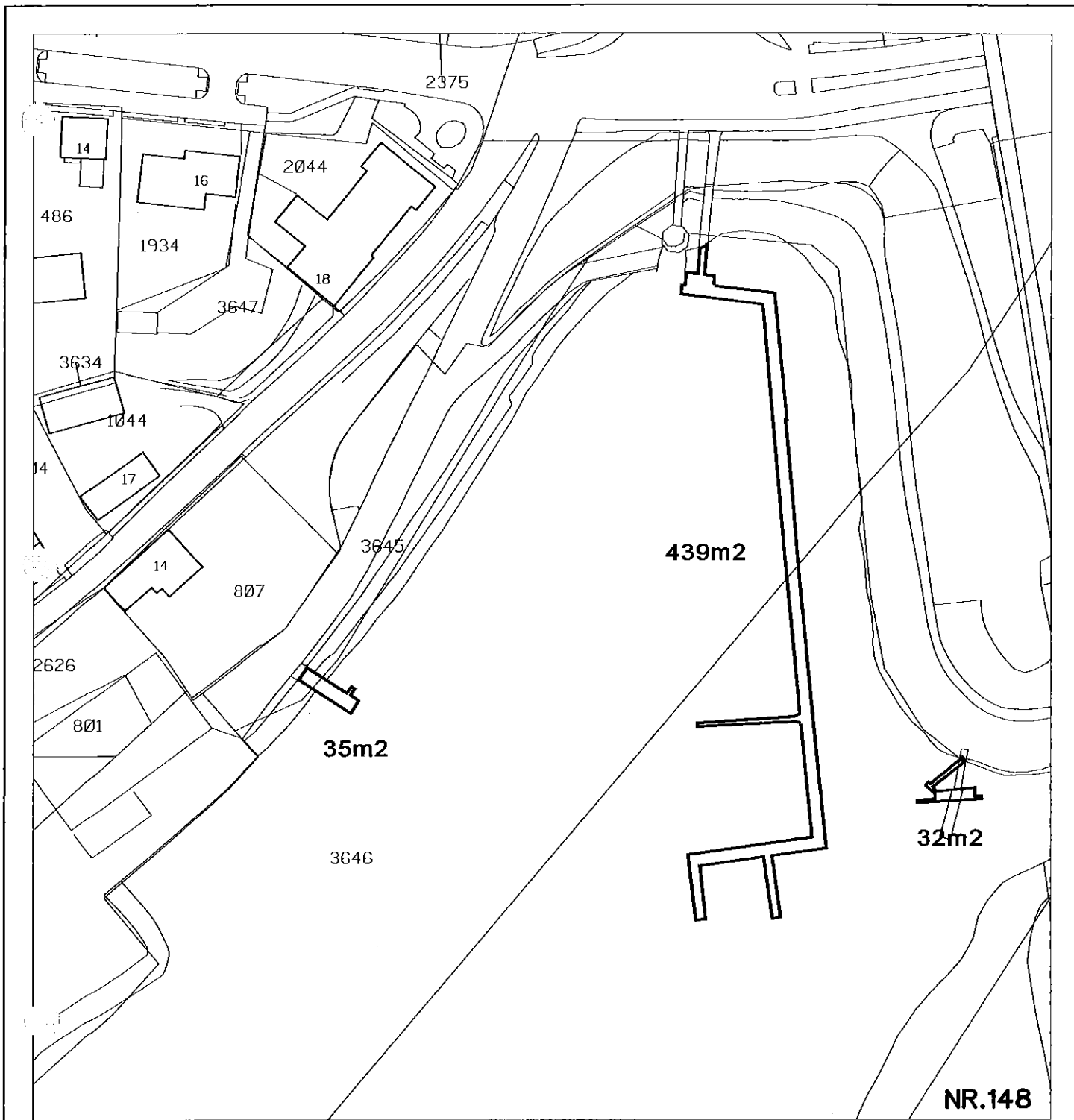
GEMEENTE MAASDRIEL

bestemmingsplan buitengebied detailkaart steigers binnen primaire waterstaatsdoeleinden

302m2

oppervlak steigers

TEKENINGNUMMER	maasdijsk1.dgn	SCHAAL	1:1000	DATUM	oktober 2005
----------------	----------------	--------	--------	-------	--------------



NR.148

STARTDATUM: OKTOBER 2005
 OPSCHAAL: 1:1000
 WISJER/OP: [naam]
 VASTSTELLING: [naam]
 ZAKTERIJDE: [naam]
 OEFENING: [naam]
 FORMAAT: 21 x 21
 DE STAAT: [naam]
 AFD. 20-10-2005
 REF.: 158

POUDEROYEN
compagnons
 vormgeving van stad en land bv

GEMEENTE MAASDRIEL

bestemmingsplan buitengebied detailkaart
steigers binnen primaire waterstaatsdoeleinden


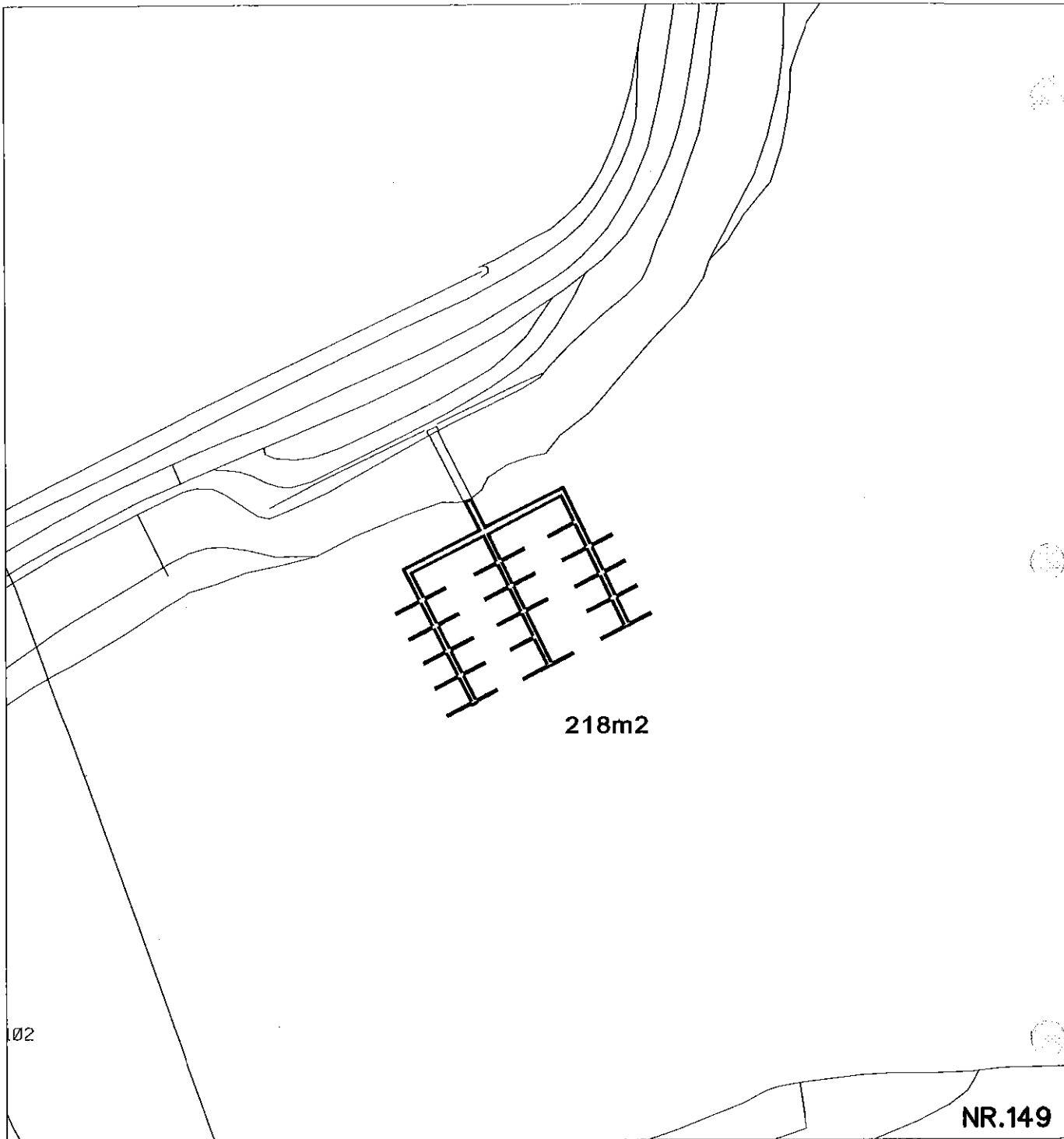
506m²

oppervlak steigers

TEKENINGNUMMER maasdijkong.dgn

SCHAAL 1:1000

DATUM oktober 2005



START DATUM: oktober 2005
 INSPIRAIE:
 N. TERVISE
 VASSTELLING:
 J. TERVISE
 BOEDVELLING:
 FORMaat: 29,7 x 21
 BESTAND: aanleg van buitengebied omg.dgn
 BEHOEF: 20-10-2005
 REF. TEK.: 331

POUDEROYEN
compagnons

vormgeving van stad en land bv

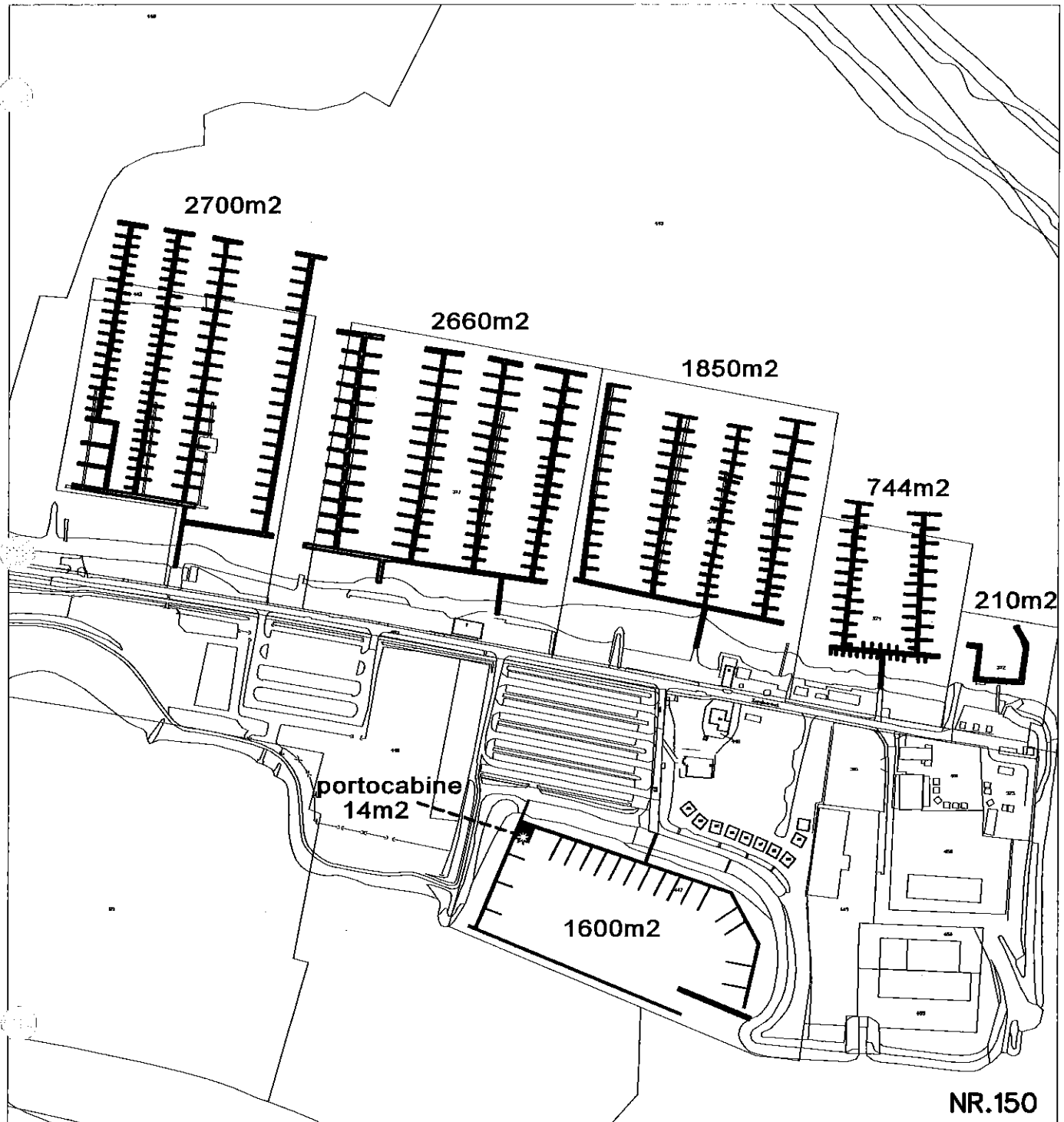
GEMEENTE MAASDRIEL


bestemmingsplan buitengebied detailkaart
steigers binnen primaire waterstaatsdoeleinden

218m2

oppervlak steigers

TEKENINGNUMMER hoenzadrielsedijkong.dgn SCHAAL 1:1000 DATUM oktober 2005




 STARTDATUM: OKTOBER 2001
 INSPIRAAK: 14 TERWIJDE
 VASTSTELLING: 24 TERWIJDE
 GOEDKEURING: 15 TERWIJDE
 FORMAAT: 29.7 x 21
 BESTAND: zandstraat6-7-9-11.dgn
 CEFLOT: 15-7-2006
 GELICHT: 15-7-2006

POUDEROYEN
compagnons
 vormgeving van stad en land bv

GEMEENTE MAASDRIEL

bestemmingsplan buitengebied detailkaart
steigers binnen primaire waterstaatsdoeleinden


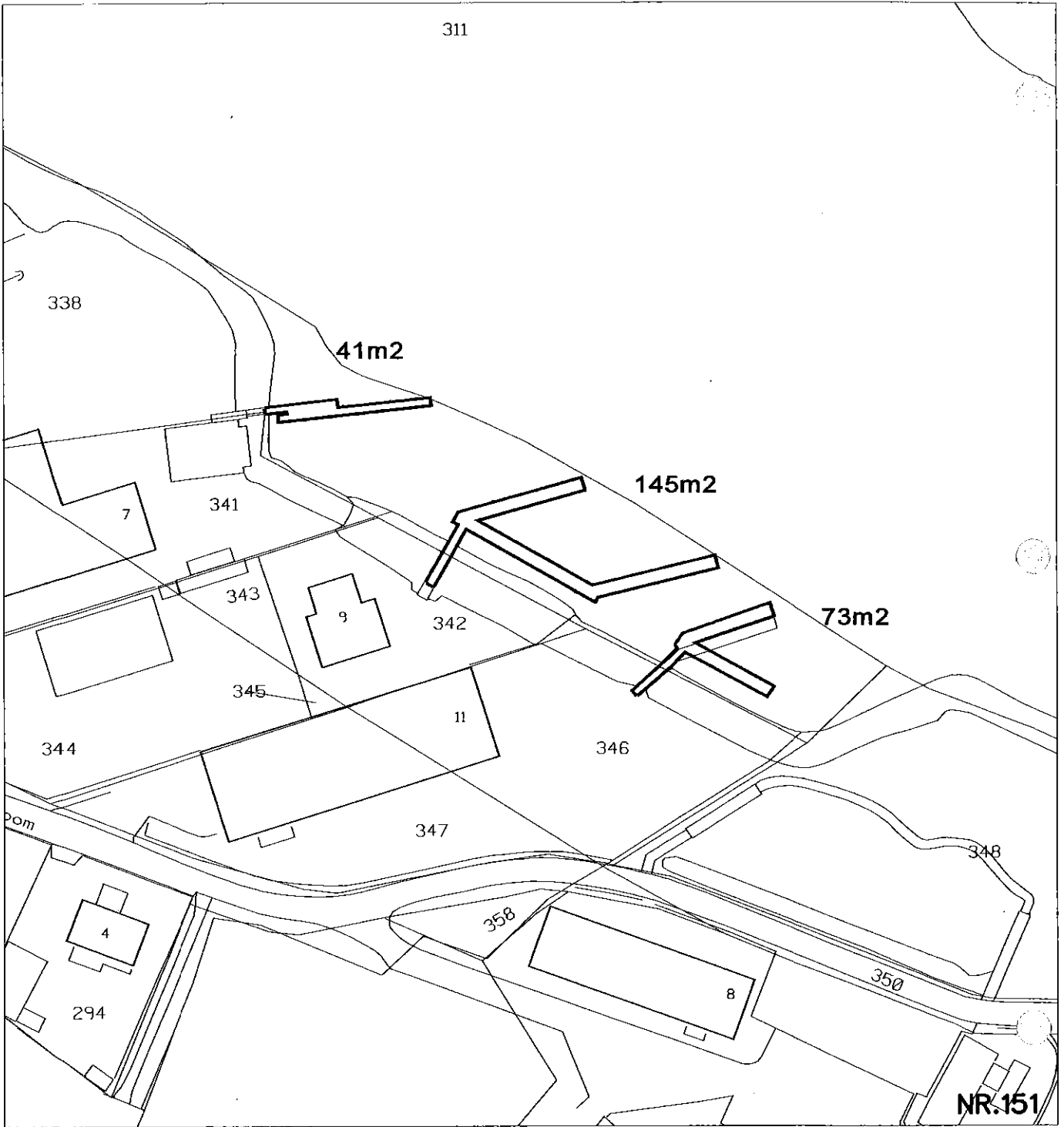
9778m²

oppervlak steigers

TEKENINGNUMMER zandstraat6-7-9-11.dgn

SCHAAL 1:4000

DATUM februari 2006



GEMEENTE MAASDRIEL

bestemmingsplan buitengebied detailkaart
steigers binnen primaire waterstaatsdoeleinden


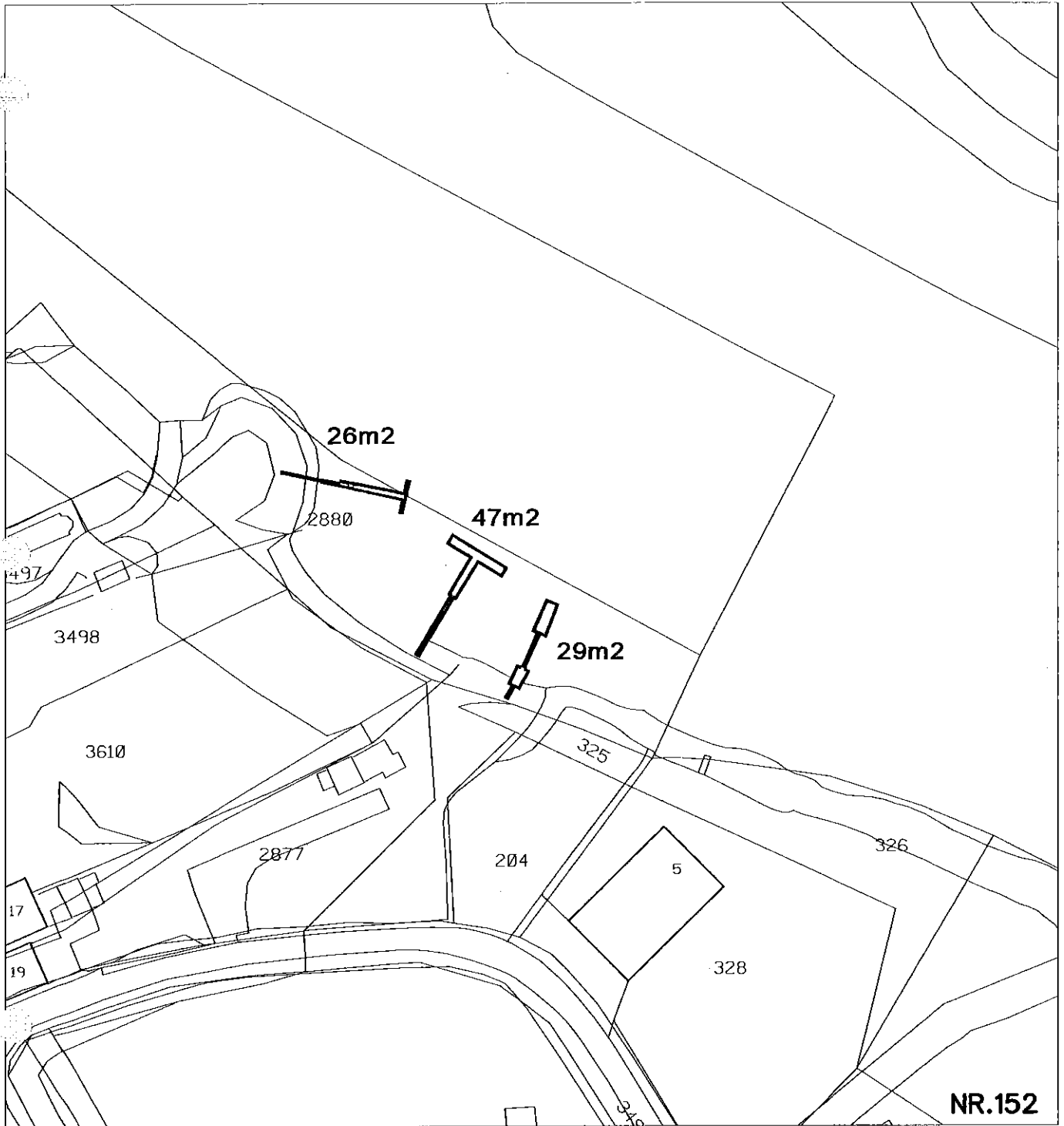
259m²

oppervlak steigers

TEKENINGNUMMER steigerboom7-9-11.dgn SCHAAL 1:1000 DATUM oktober 2005

POUDEROYEN
compagnons

vormgeving van stad en land bv



GEMEENTE MAASDRIEL

bestemmingsplan buitengebied detailkaart
steigers binnen primaire waterstaatsdoeleinden

102m2

oppervlak steigers

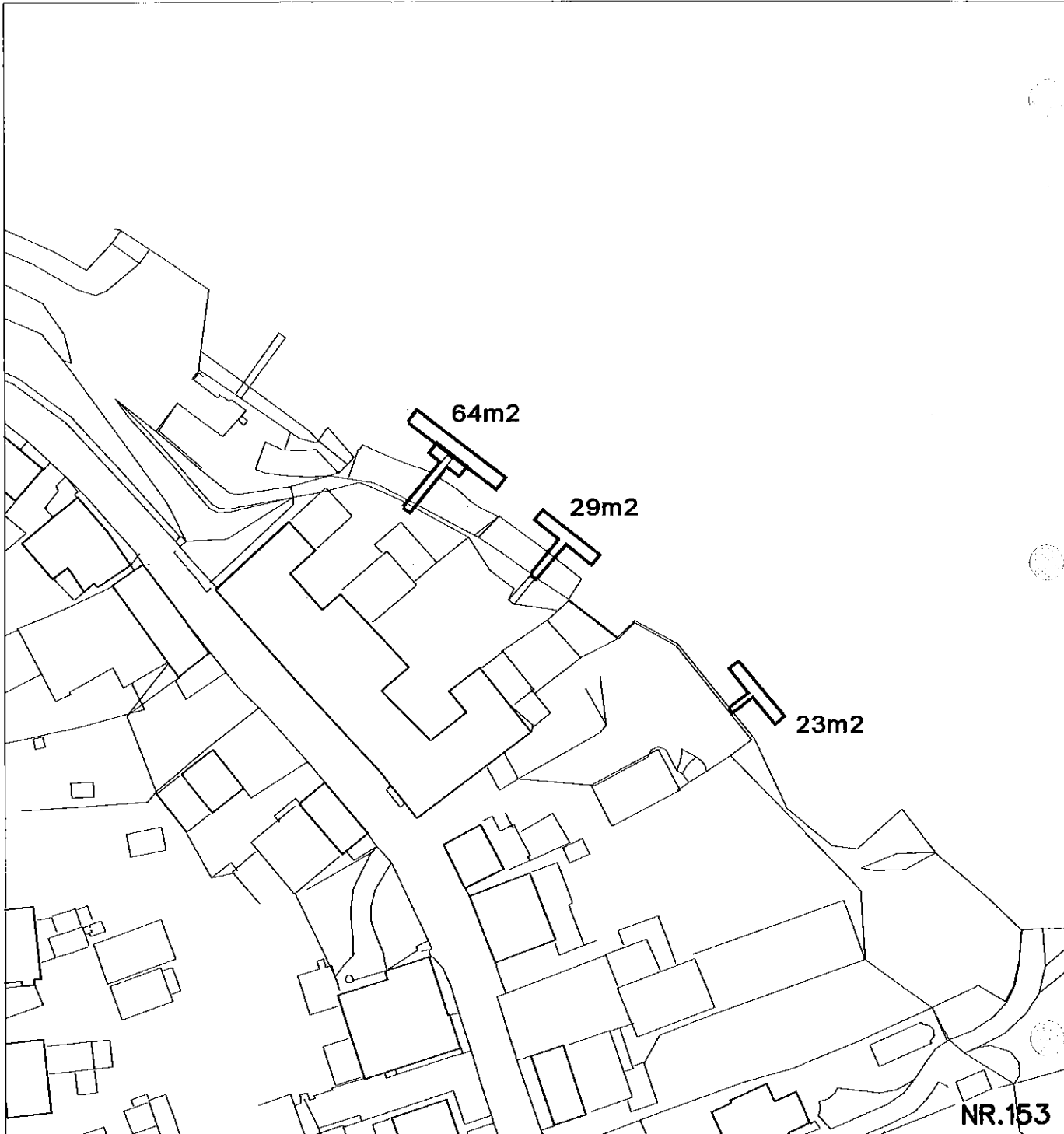
TEKENINGNUMMER maasbandijkong-17-19.dgn

SCHAAL 1:1000

DATUM oktober 2005

POUDEROYEN
compagnons

vormgeving van stad en land bv



NR.153

STARTDATUM: OKTOBER 2001
 BESLUIT: 10 TERVISIE
 VASTSTELLING: 24 TERVISIE
 GOEDKEURING: VERMAAT (25.7.02)
 DE STAAN: steigers, maasbandijk 1-5-7.dgn
 GEFLOT: 14.1.2006
 REF. TEK.: 101

POUDEROYEN
compagnons

vormgeving van stad en land bv

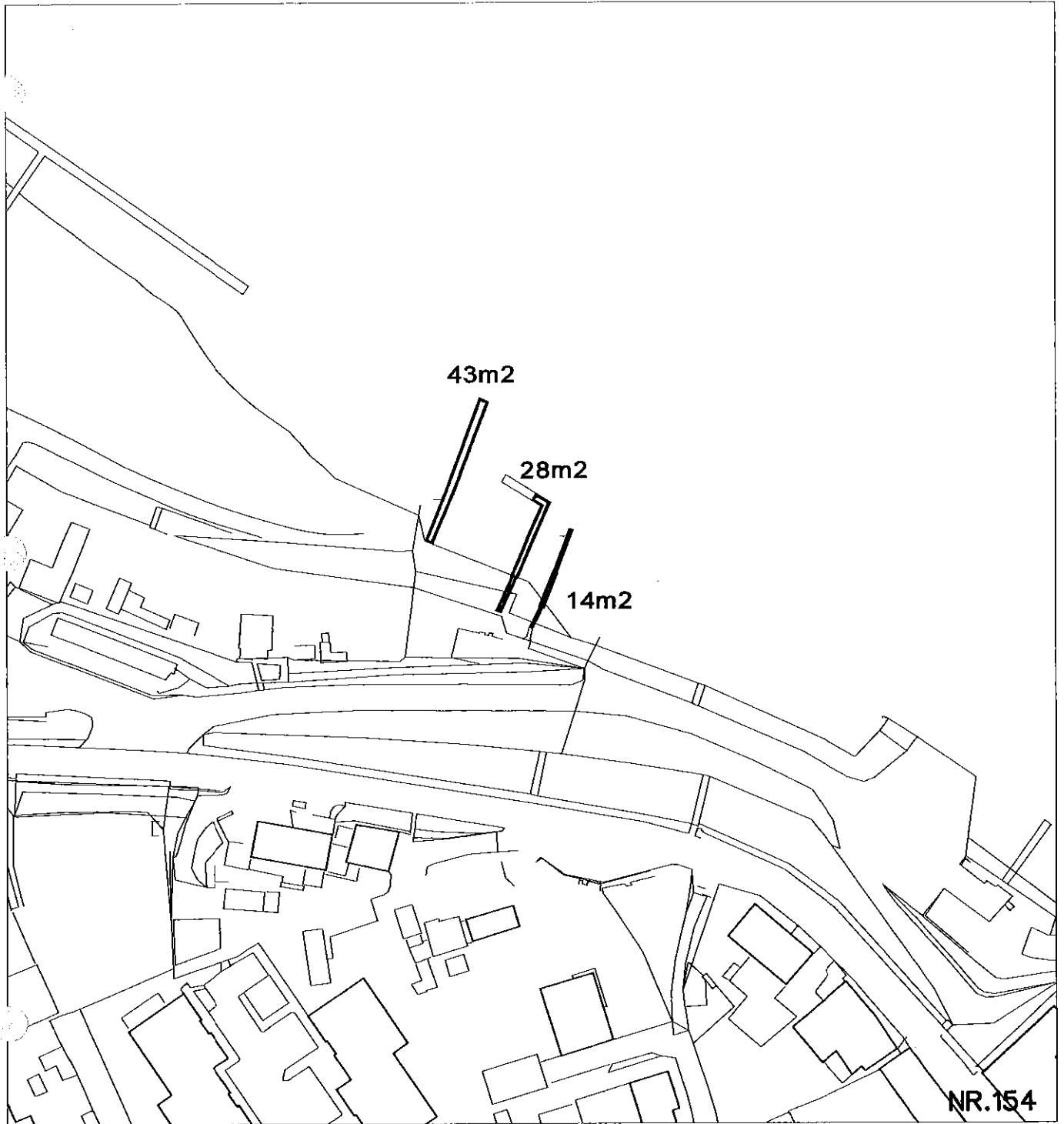
GEMEENTE MAASDRIEL

bestemmingsplan buitengebied detailkaart
steigers binnen primaire waterstaatsdoeleinden

116m²

oppervlak steigers

TEKENINGNUMMER maasbandijkong-1-5-7.dgn SCHAAL 1:1000 DATUM februari 2006



NR.154



START DATUM: OKTOBER 2001

ANSRVAK

1^{ste} TERVISIE

VASTSTELLING

2^{de} TERVISIE

GOEDKEURING

FORMAAT: 217 x 271

BESTAND: steigers met hekwerk ong.dgn

DELIJF: 1(1)-2001

REF. TEK: 431

GEMEENTE MAASDRIEL

bestemmingsplan buitengebied detailkaart
steigers binnen primaire waterstaatsdoeleinden

85m²

oppervlak steigers

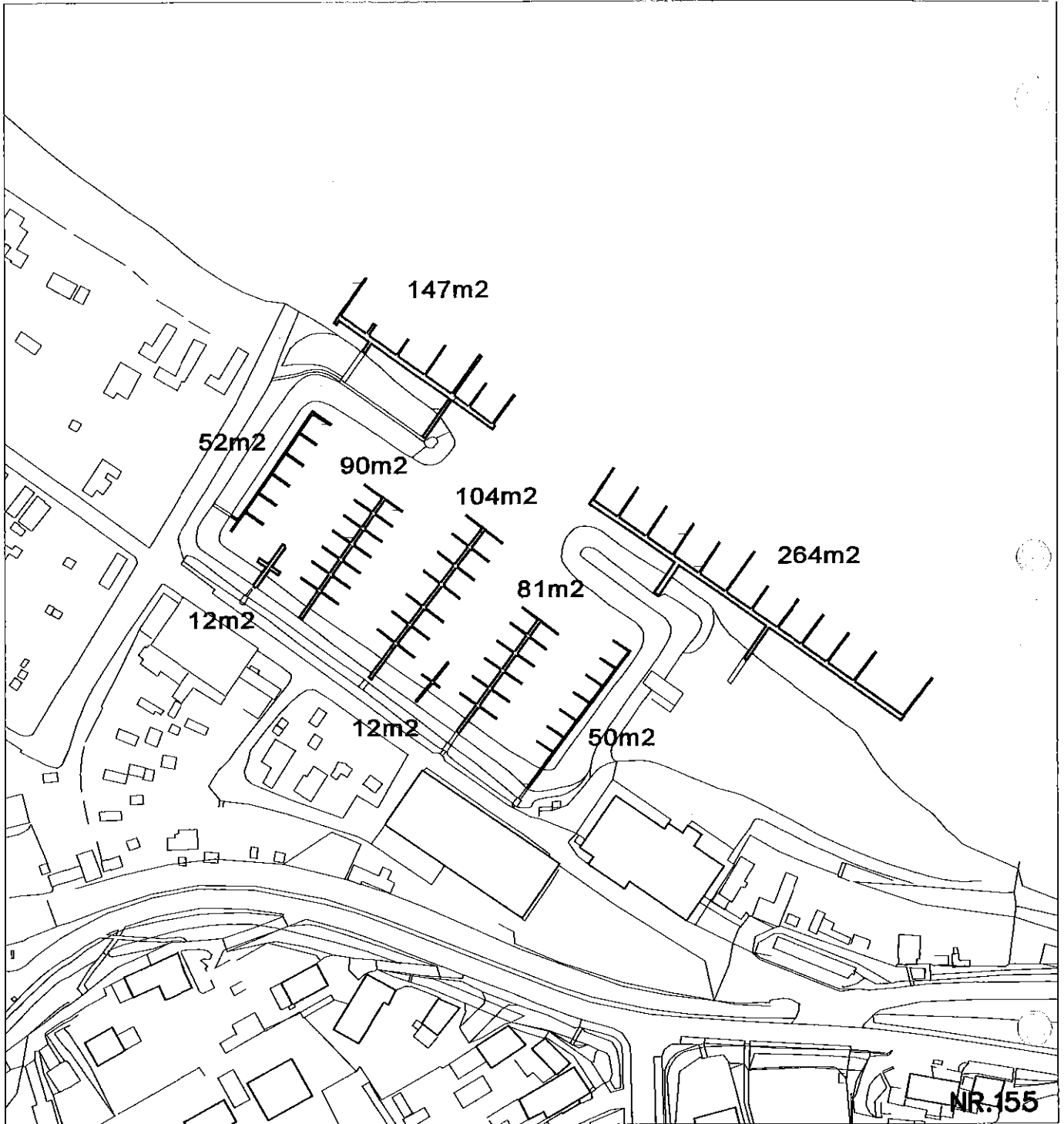
TEKENINGNUMMER maasbandijkong.dgn


SCHAAL 1:1000

DATUM oktober 2005

POUDEROYEN
compagnons

vormgeving van stad en land bv




 STARTDATUM: OKTOBER 2001
 NERPRAK: 16 TERWIJDE
 VASTSTELLING: 16 TERWIJDE
 GOEDKEURING: 16 TERWIJDE
 FORMaat: A3 (297 x 420)
 DE STAAN: maasbandijk1.dgn
 OEFLOE: 16-11-2002
 REF: TEL: 01

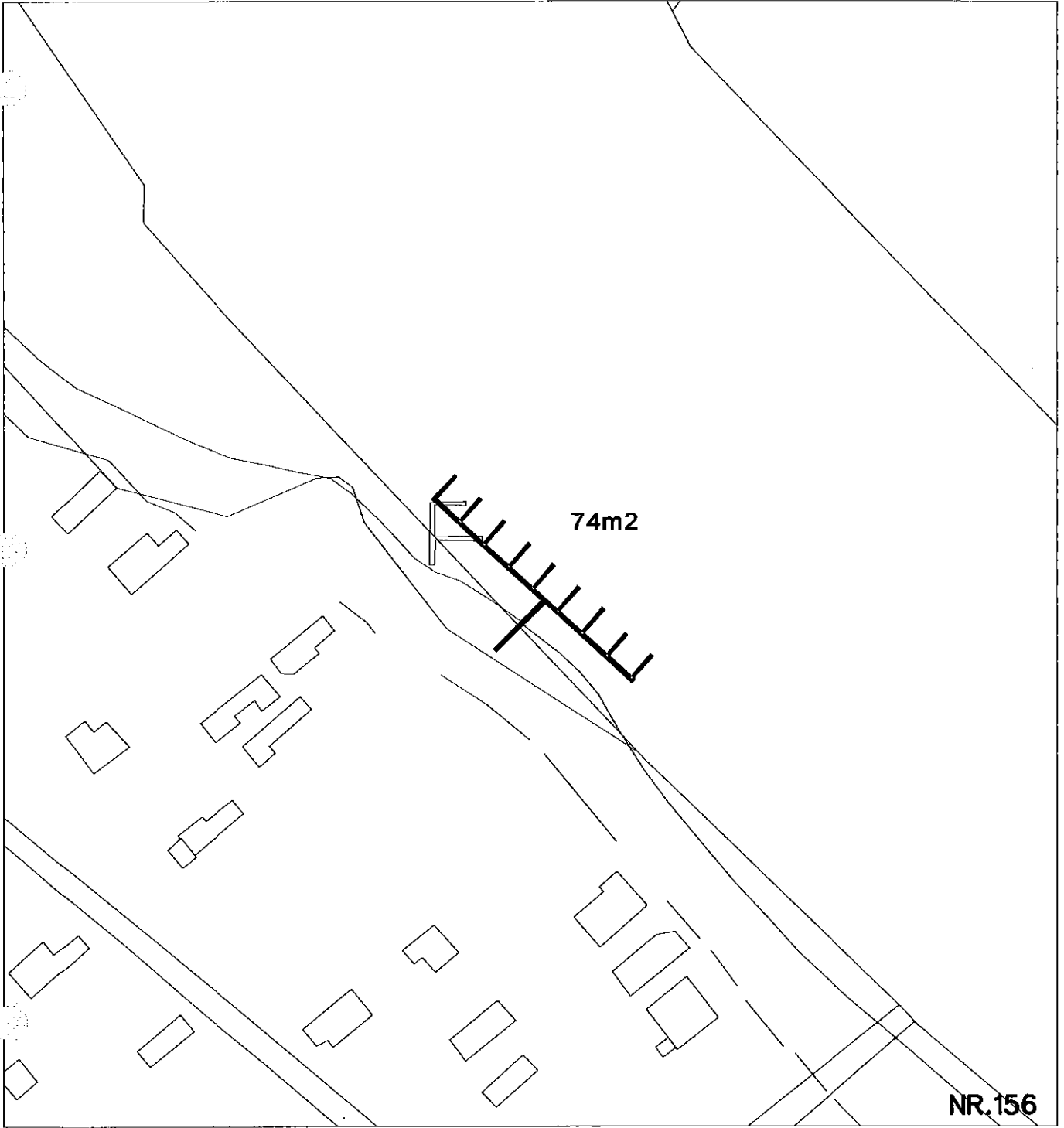
POUDEROYEN
compagnons
 vormgeving van stad en land bv

GEMEENTE MAASDRIEL


bestemmingsplan buitengebied detailkaart
 steigers binnen primaire waterstaatsdoeleinden

812m2 oppervlak steigers

TEKENINGNUMMER **maasbandijk1.dgn** SCHAAL **1:1500** DATUM **oktober 2005**



NR.156


 STARTDAGUM: OKTOBER 2005
 INSPIRAK
 1e TERVISK
 VOORSTELLING
 2e TERVISK
 GOEDKEURING
 FORMAAT: 20,7 x 21
 DE STAAN: stevenskerkhof1a.dgn
 VERSIJE: 21-10-2005
 RIJ: 11K-051

GEMEENTE MAASDRIEL

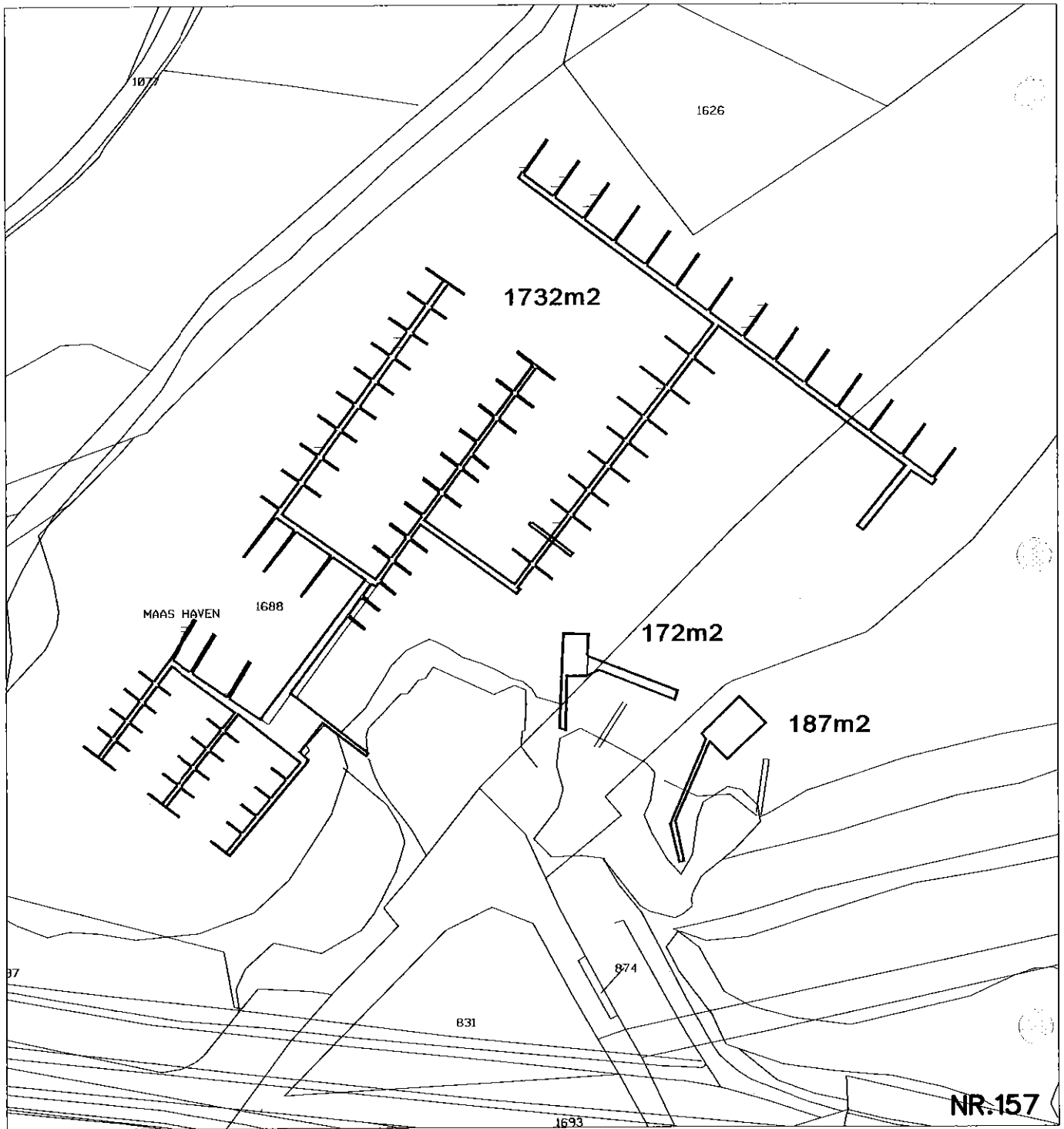
bestemmingsplan buitengebied detailkaart
steigers binnen primaire waterstaatsdoeleinden


74m² oppervlak steigers

TEKENINGNUMMER maasbandijk1a.dgn SCHAAL 1:1000 DATUM oktober 2005

POUDEROYEN
compagnons

vormgeving van stad en land bv




 STARTDAG: OKTOBER 2001
 AFSCHAF: 10-11-2005
 IN TERSYDE: 10-11-2005
 VASTSTELLING: 10-11-2005
 IN TERSYDE: 10-11-2005
 GOEDKEURING: 10-11-2005
 FORMAAT: 297 x 210
 BESTAND: 10-11-2005
 SCHEMID: 10-11-2005
 BEELT: 10-11-2005

POUDEROYEN
compagnons
 vormgeving van stad en land bv

GEMEENTE MAASDRIEL

bestemmingsplan buitengebied detailkaart
steigers binnen primaire waterstaatsdoeleinden

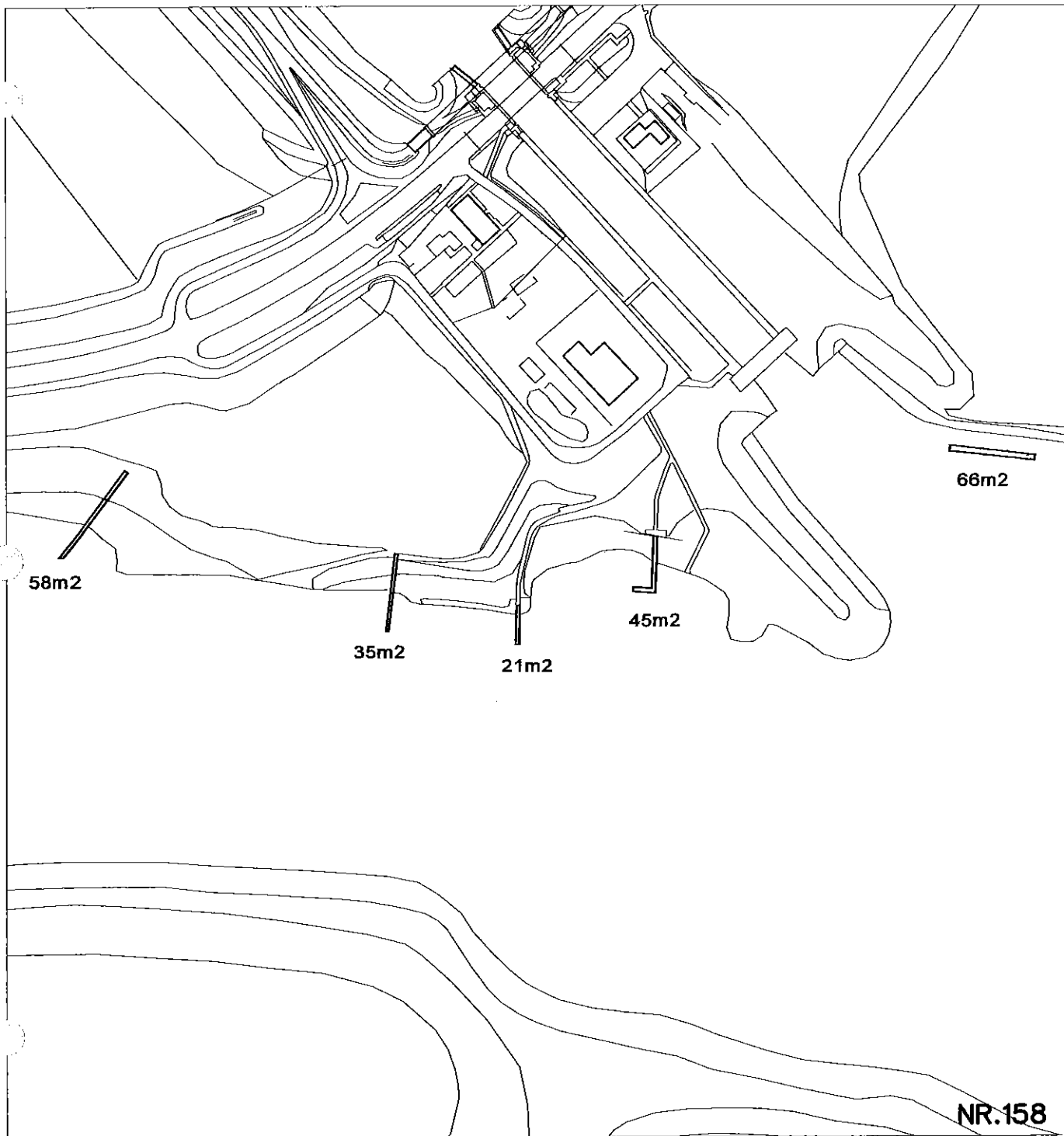
2091m2

oppervlak steigers

TEKENINGNUMMER janklingewegong.dgn

SCHAAL 1:1500

DATUM oktober 2005



NR.158



STARTDATUM: OKTOBER 2005

ANSRRAK

DE TERVESE

VAESTHELENG

DE TERVESE

GOEDKEURING

FORMAAT: 29,7 x 21

DESIJN: st-andries 1-10-12-ong.dgn

DEPLET: 11-11-2005

RFE: TEK: ST

GEMEENTE MAASDRIEL

bestemmingsplan buitengebied detailkaart
steigers binnen primaire waterstaatsdoeleinden

225m2

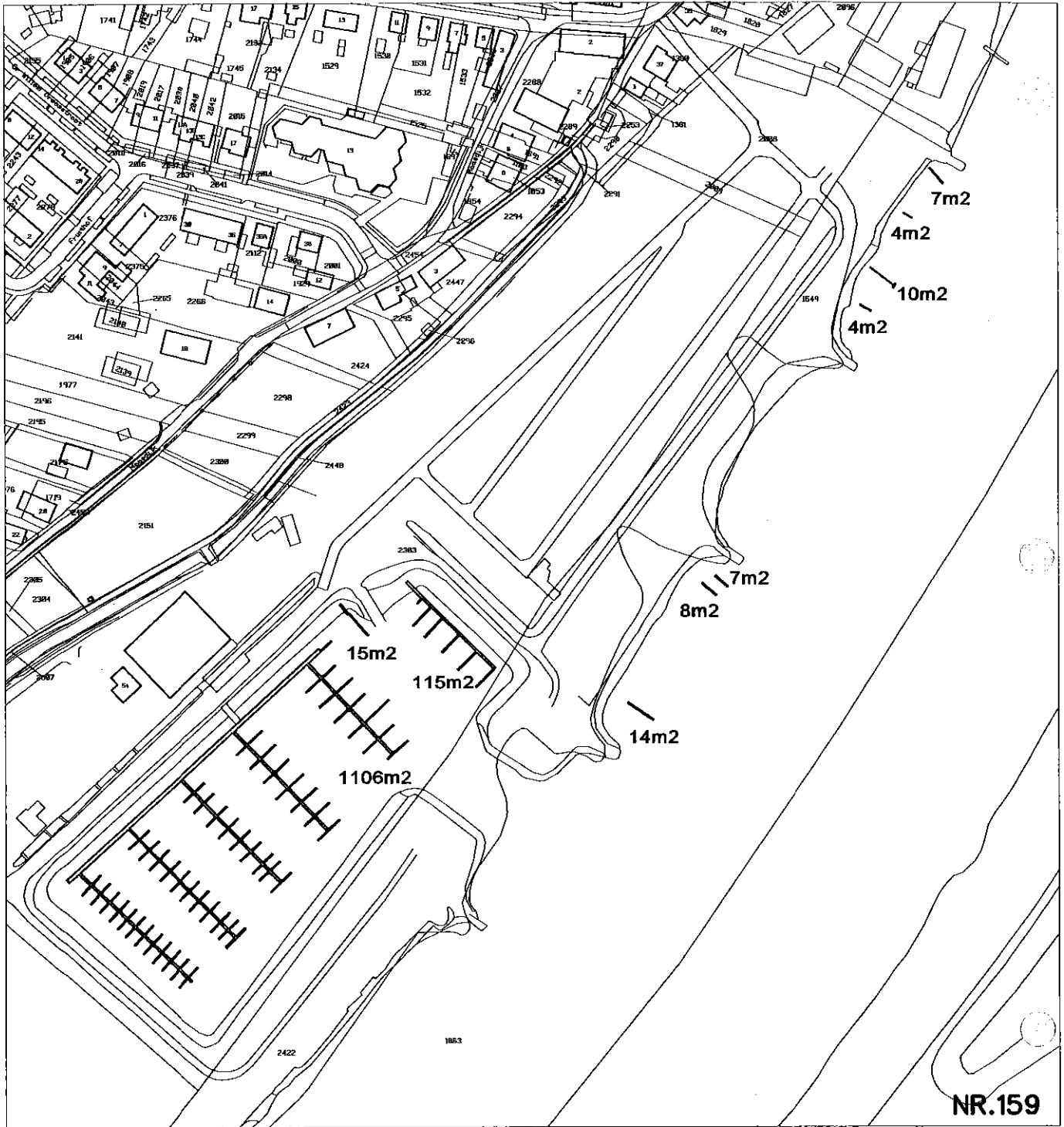
oppervlak steigers

TEKENINGNUMMER st-andries 1-10-12-ong.dgn SCHAAL 1:2000

DATUM oktober 2005

POUDEROYEN
compagnons

vormgeving van stad en land bv



NR.159

START DATUM oktober 2005
 BESPREKING
 A. TERWEGE
 VASTSTELLING
 2e TERWEGE
 GOEDKEURING
 HOOFDPLAN 29/7/05
 BE-STAND - salakants bestuursnr 37.dgn
 GEDR. 21.10.2005
 ACP: JEN

POUDEROYEN
compagnions

vormgeving van stad en land bv

GEMEENTE MAASDRIEL

bestemmingsplan buitengebied detailkaart
steigers binnen primaire waterstaatsdoeleinden

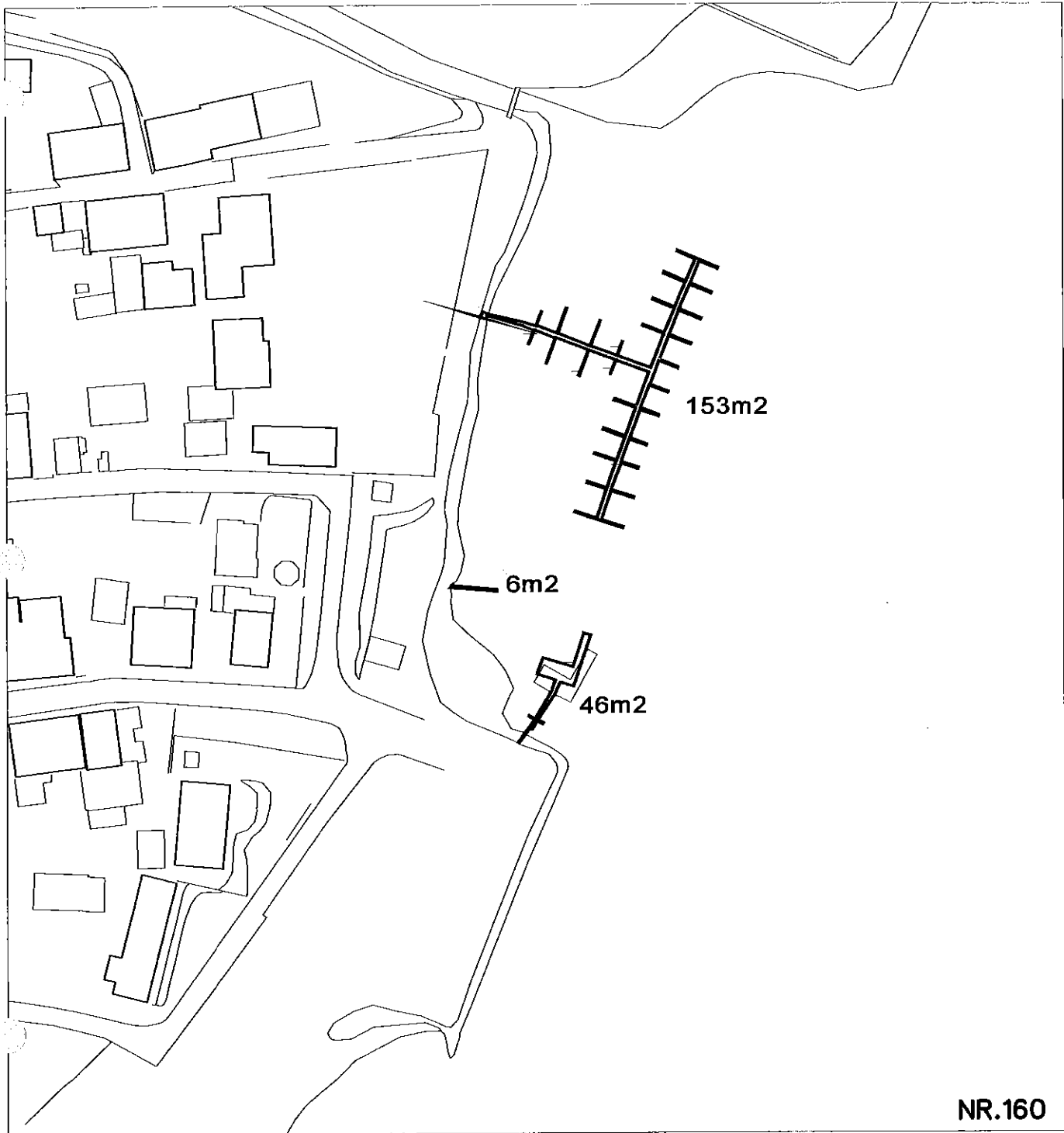
1300m²

oppervlak steigers

TEKENINGNUMMER hogestraat 37.dgn

SCHAAL 1:2500

DATUM oktober 2005



NR.160

STABEDATUM: OKTOBER 2005
 INHOUD:
 1. TERVEE
 2. VASTSTELLING
 3. TERVEE
 4. OERKERTUIN
 FORMaat: 297 x 210
 BESTAND: 1. Afbakening van steiger 21.dgn
 OPTEKST: 16-10-2005
 REVISIE: 16-10-2005

GEMEENTE MAASDRIEL

bestemmingsplan buitengebied detailkaart
steigers binnen primaire waterstaatsdoeleinden

215m²

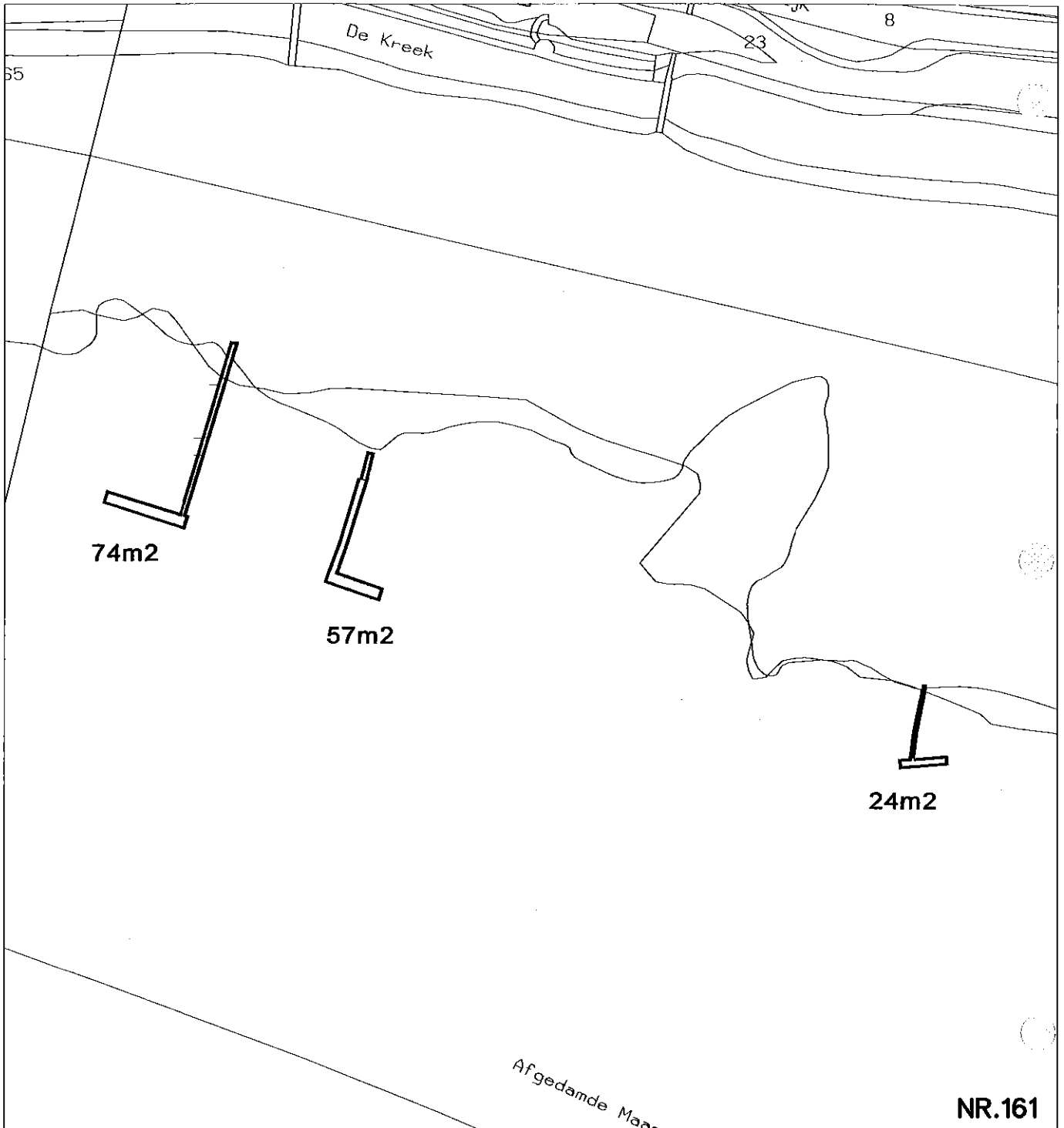
oppervlak steigers

TEKENINGNUMMER veerstraat21.dgn

SCHAAL 1:1000

DATUM oktober 2005

POUDEROYEN
compagnons
vormgeving van stad en land bv



NR.161

STARTDATUM: OKTOBER 2005
 INSPIRAK
 IN TERPSE
 VASTSTELLING
 IN TERPSE
 GOEKEURING
 FORMAAT: A3 (297 x 420)
 DE STAAN: *Stapels veld* ong.dgn
 OEFENING: 21.0.2005
 DE TITEL:

POUDEROYEN
compagnons
 vormgeving van stad en land bv

GEMEENTE MAASDRIEL

bestemmingsplan buitengebied detailkaart
steigers binnen primaire waterstaatsdoeleinden

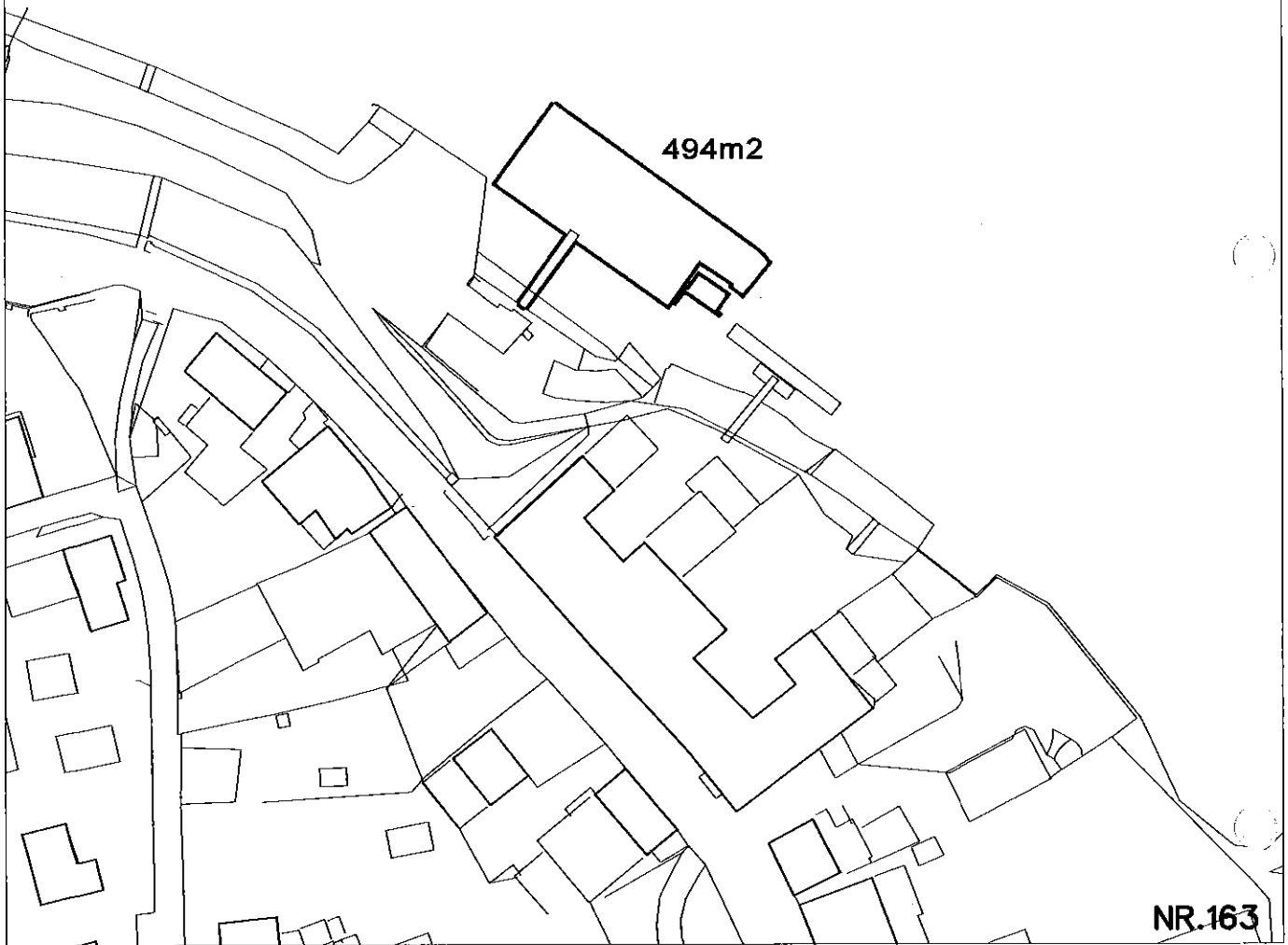
155m2

oppervlak steigers

TEKENINGNUMMER wellseindsedijkong.dgn

SCHAAL 1:1000

DATUM oktober 2005



NR.163

STARTDATUM: OKTOBER 2001
 RISIKO: 11 TERVE
 VASTSTELLEN: 26 TERVE
 GOEDKEURING:
 FORMAAT: A3 (21 x 29.7)
 BESTAND: stevenskerkhof2_maasbandijk_ch1.dgn
 GEDRUKT: 15-2-2006
 DWF: TEK_031

GEMEENTE MAASDRIEL

bestemmingsplan buitengebied detailkaart
steigers en voorzieningen binnen primaire waterstaatsdoeleinden

494m²

oppervlak steigers

TEKENINGNUMMER maasbandijkab1.dgn SCHAAL 1:1000 DATUM februari 2006

POUDEROYEN
compagnons

vormgeving van stad en land bv