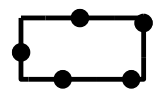


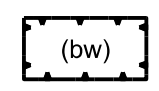


Plangebied



Plangebiedgrens

Funcieaanduidingen



bedrijfswoning

Bestemmingen




Bedrijventerrein

Bouwvlak



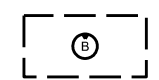
bouwvlak

Dubbelbestemmingen



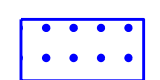
Waterstaat - Waterlopen

Maatvoeringaanduidingen



maximum bouwhoogte (m)

Gebiedsaanduidingen



veiligheidszone - leiding

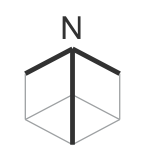


wetgevingzone - bebouwd gebied

Verklaringen



ondergrond



Bestemmingsplan: Rossum herziening 2016, reparatie Weteringshoek 27

gemeente: Maasdriel

imro: NL.IMRO.0263.BP1154-VG01

tekenaar: CCU
 schaal: 1:1000
 formaat: A3 (297 x 420 mm)

status dd. getekend
 ontwerp 1 februari 2017
 vastgesteld 1 juni 2017

Vonderweg 14
 5616 RM Eindhoven
 040-257 1336
 info@tonnaer.nl

Amerikalaan 70c
 6199 AE Maastricht Airport
 043-326 1660
 www.tonnaer.nl

