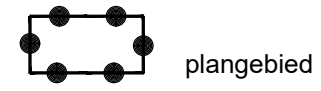




LEGENDA



plangebied

BESTEMMINGEN



Recreatie



Leiding




Waterstaat - Waterkering

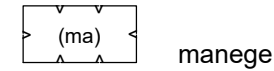


Waterstaat - Waterlopen

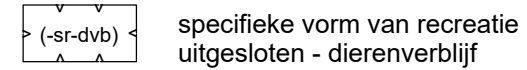
AANDUIDINGEN



bedrijfswoning



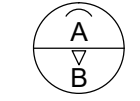
manege



specifieke vorm van recreatie uitgesloten - dierenverblijf



bouwvlak



A = maximum goothoogte (m)
B = maximum bouwhoogte (m)

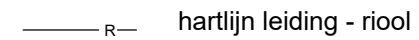


A = maximum goothoogte (m)



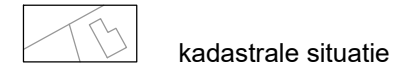
C = maximum bebouwingspercentage terrein (%)

FIGUREN

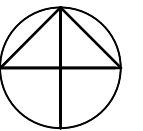


hartlijn leiding - riool

VERKLARING



kadastrale situatie



Gemeente Maasdriel

projectnaam

Bestemmingsplan Bovendijk 5, Ammerzoden

onderdeel

Verbeelding

projectnummer 10714026A

ON01 29-06-2016

schaal 1:1000

projectleider JN

VG01 22-09-2016

formaat A3

tekenaar MvS

bestandsnaam VG01 160922 10714026A verbeelding.dwg



DE GRUYTER FABRIEK
VEEMARKTKADE 8
5222 AE 'S-HERTOGENBOSCH
073 623 1313
INFO@BUREAUVERKUYLEN.NL
BUREAUVERKUYLEN.NL