


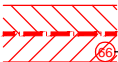




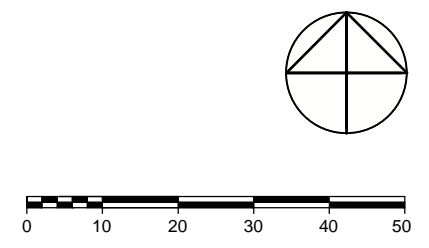


### BESTEMMINGEN

-  Agrarisch gebied
-  Waarde - Archeologie 5
-  Waarde - Archeologie 6
-  Straalpad (dubbelbestemming - verkleind in renvooi) maximale bebouwingshoogte in meters

### AANDUIDINGEN

-  kadastrale ondergrond
-  grens wijzigingsplan
-  woongebouw
-  bouwvlak



### Gemeente Maasdriel

projectnaam  
**Wijzigingsplan Buitengebied wijziging 2014, Ammerzodenseweg (BP1091)**

onderdeel  
**Plankaart 1 - kaart bestemmingen**

projectnummer 10712018A ON01 07-11-2014  
 projectleider JN  
 tekenaar MvS  
 bestandsnaam ON01 141107 10712018A verbeelding.dwg

schaal 1:1000  
 formaat A3  
 blad



DE GRUYTER FABRIEK  
 VEEMARKTKADE 8  
 5222 AE 'S-HERTOGENBOSCH  
 073 623 1313  
 INFO@BUREAUVERKUYLEN.NL  
 BUREAUVERKUYLEN.NL