








Legenda

VERKLARING	
	DORPSCENTRUM [M] metaalbewerkingsbedrijf toegestaan [GH] garagehandelsbedrijf toegestaan [Ch] championkwekerij toegestaan
	WONINGBOUW L, E ▲ detailhandel toegestaan
	BIJZONDERE DOELEINDEN F - financiële instellingen G - gezondheidszorg en andere medische instellingen O - openbare instellingen S - onderwijs instellingen V - sociale, maatschappelijke en/of culturele instellingen
	HORECABEDRIJVEN H
	BEDRIJVEN A - aannemer grond-, weg- en waterbouw G - gemeentewerf M - metaalbewerkingsbedrijf N - nutsbedrijf S - scheepswerf
	SPORTTERREIN
	GARAGEBOXEN



GROENVOORZIENINGEN

B - begraafplaats

G - groen en bospartijen

P - plantsoen met speelvoorzieningen

W - weide, boomgaard en (volks)tuinen



VERZAMELWEG



VERBLIJFSGEBIED



WATER


aanduidingen



GRENS VAN HET BESTEMMINGSPLAN




BESTEMMINGSGRENS



BEBOUWINGSGRENS



VOORSTE BEBOUWINGSGRENS



BOUWVLAK




DUIKER



KADASTRALE GEGEVENS

Onherroepelijk goedgekeurd ingevolge artikel
28 en 29, lid 1, van de Wet op de Ruimtelijke
Ordening, bij besluit van Gedeputeerde
Staten van Gelderland, d.d. 18 januari 1992
nr. RG92.67513

Mij bekend, de griffier der Staten



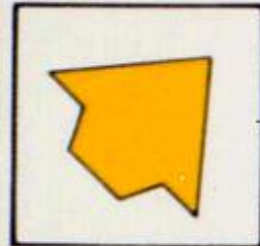
bestemmingsplan

HEEREWAARDEN DORP 1992

schaal : 1:1000
datum : 20-02-1992
tekening nr. : 6866

gemeente

HEEREWAARDEN



SAB: adviseurs voor
ruimtelijke ordening