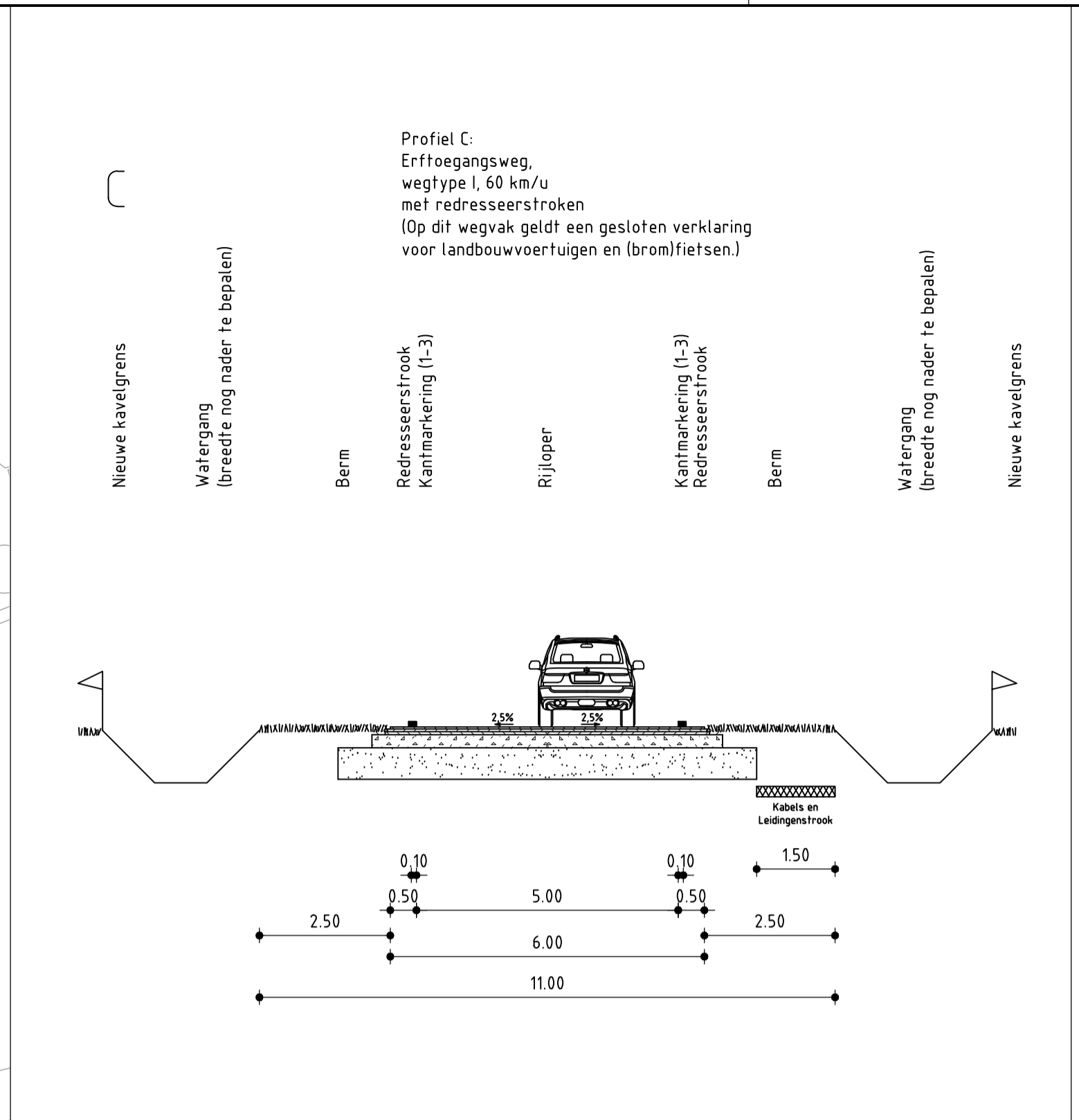


Begin 60 km-zone voorzien van portalen en uitbuiding en een 60 km/u plateau.

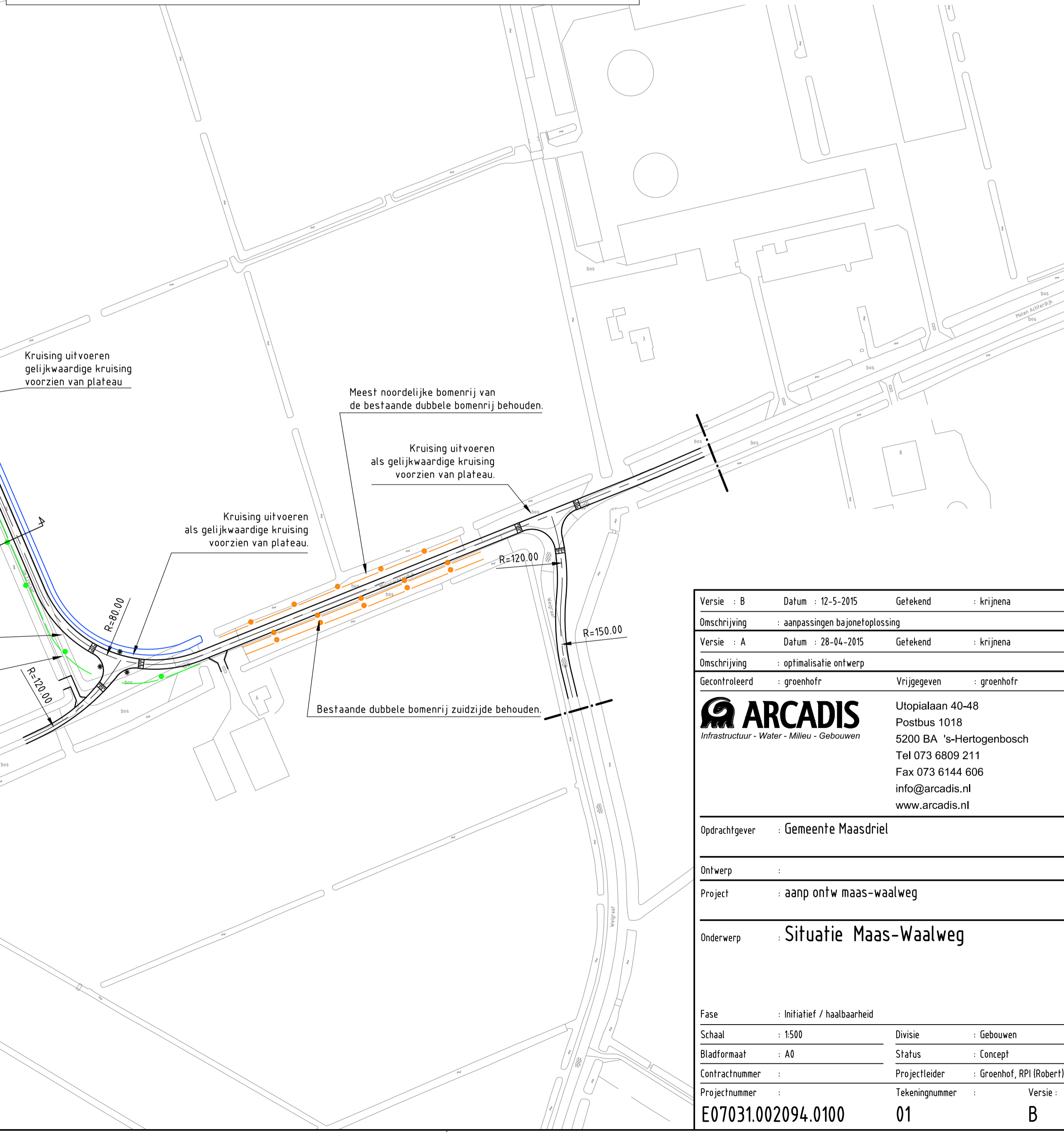
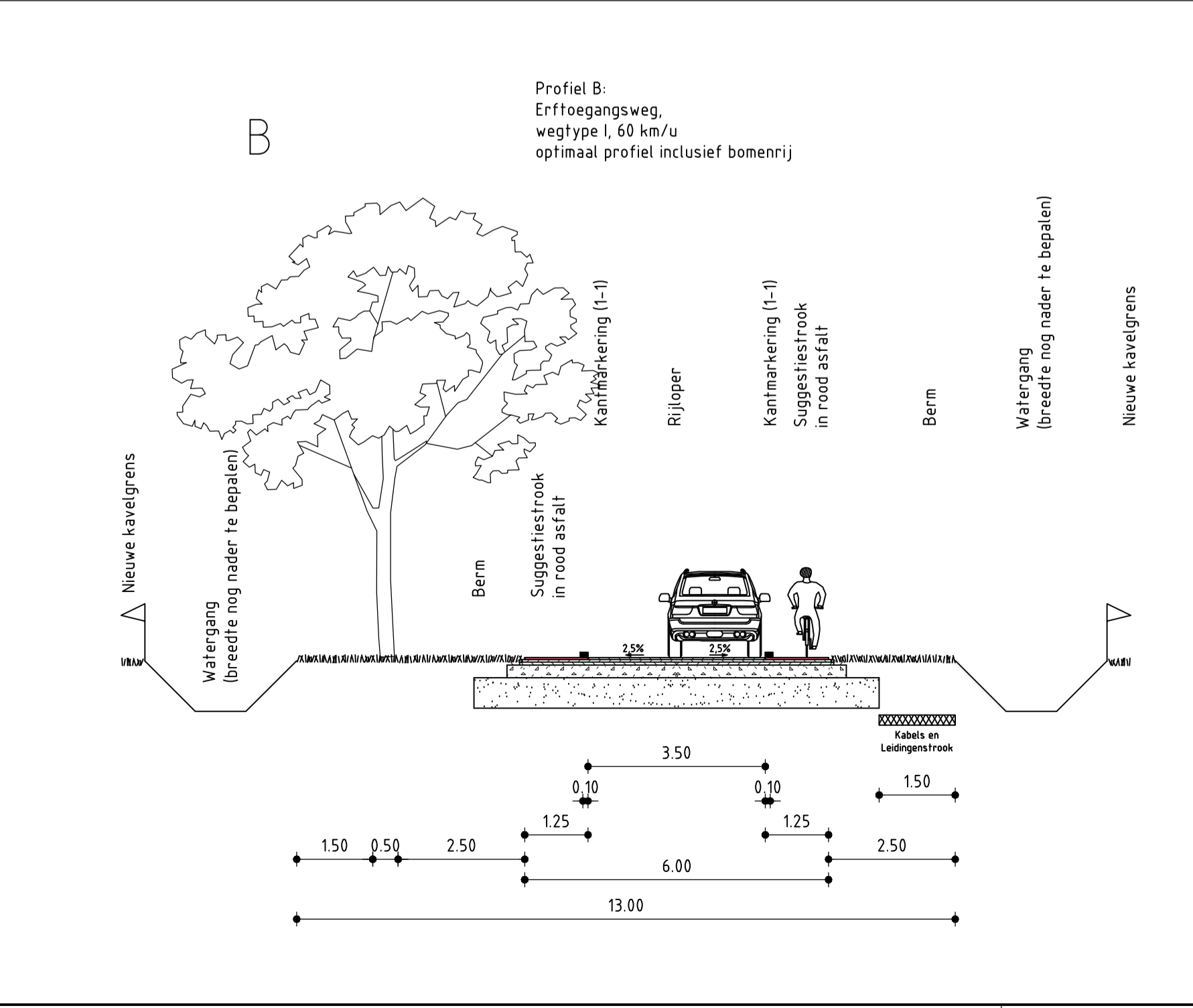
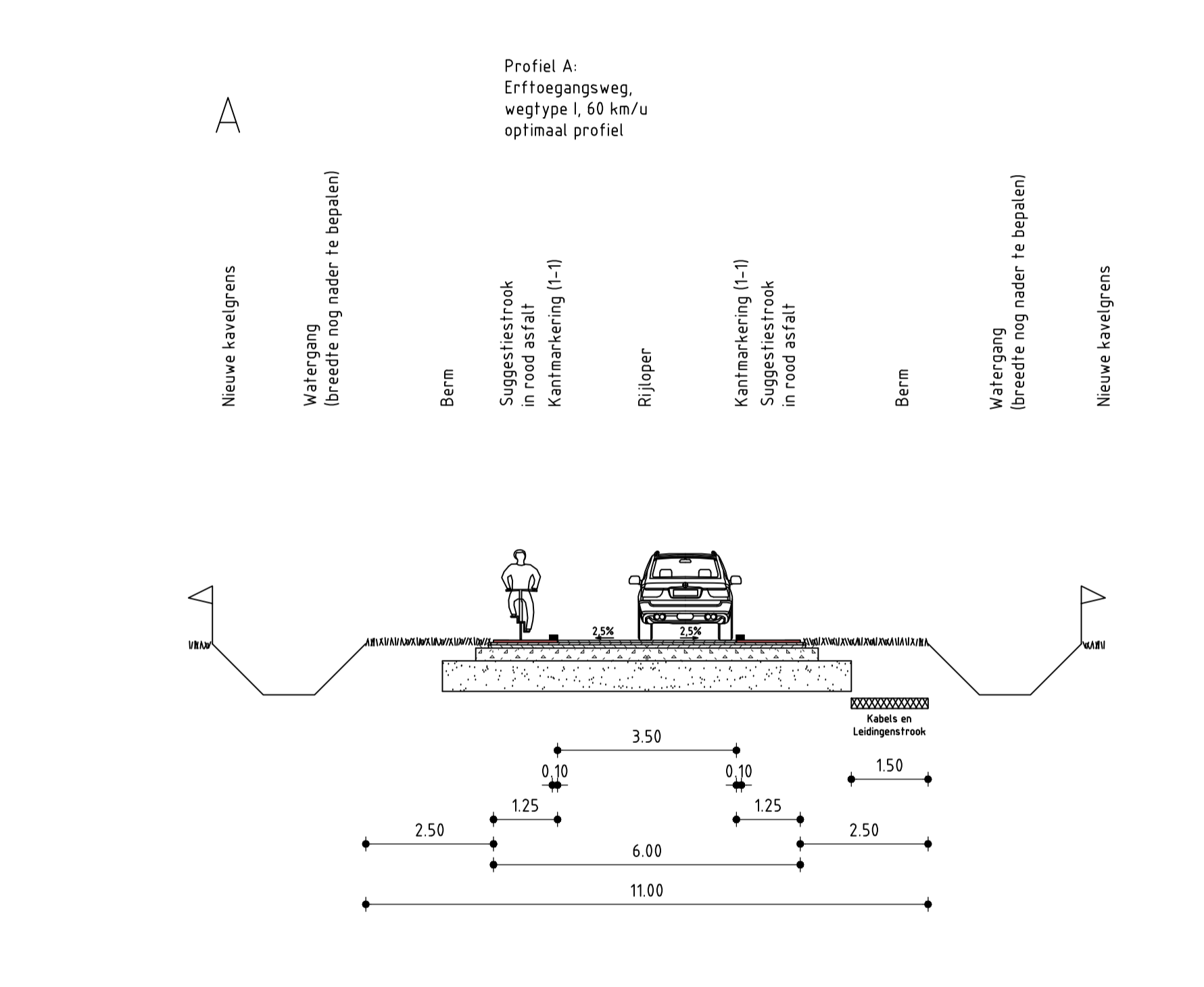
Gelijkwaardig kruispunt uitgeoerd als bajonet op een verkeersplateau. Oplossing bevat afleidende fietspaden om fietsers veilig te kunnen laten oversteken op het gelijkwaardige kruispunt.

Kruising uitvoeren als gelijkwaardige kruising voorzien van plateau.

Plaatsen bochtschilden in verband met krappe boogstraal. Optioneel bocht extra benadrukken door het toepassen van kattenoggen in de markering en geleidende beplanting in buitenbocht.



- LEGENDA
- Plangrens
  - GBKN
  - Aslijn
  - Watrgang
  - ▭ Brug
  - 60 08 Begin 60 km-zone
  - Duiker
  - Bestaande bomenrij
  - Nieuwe bomenrij
  - ✱ Nieuwe lichtmast
  - └ Nieuw bochtschild



Versie : B	Datum : 12-5-2015	Getekend : krijnena
Omschrijving : aanpassingen bajoneloplossing		
Versie : A	Datum : 28-04-2015	Getekend : krijnena
Omschrijving : optimalisatie ontwerp		
Gecontroleerd : groenhofr	Vrijgegeven : groenhofr	
		Utopialaan 40-48 Postbus 1018 5200 BA 's-Hertogenbosch Tel 073 6809 211 Fax 073 6144 606 info@arcadis.nl www.arcadis.nl
Opdrachtgever : Gemeente Maasdriel		
Ontwerp :		
Project : aanp ontw maas-waalweg		
Onderwerp : Situatie Maas-Waalweg		
Fase : Initiatief / haalbaarheid		
Schaal : 1500	Divisie : Gebouwen	
Bladformaat : A0	Status : Concept	
Contractnummer :	Projectleider : Groenhof, RPI (Robert)	
Projectnummer : E07031.002094.0100	Tekeningnummer : 01	Versie : B